ОБЩИНСКИ СЪВЕТ
гр. Долни Дъбник, ул."Христо Ясчев" №59; тел.: 06514/28-84, факс: 20-70; E-mail: obs_dabnik@mail.bg

До
ОБЩИНСКИ СЪВЕТ
ДОЛНИ ДЪБНИК

ОБЩИНСКИ СЪВЕТ
ДОЛНИ ДЪБНИК
Вход. №[illegible]

ДОКЛАДНА ЗАПИСКА
от
Маргарита Бънчева Стойчева – Председател
на Общински съвет Долни Дъбник

Относно: Върнат за ново обсъждане акт на Общински съвет Долни Дъбник.

Уважаеми дами и господа общински съветници,

Със заповед № РД-29-17 от 10.11.2020 г. Областен управител на област Плевен е върнал за ново обсъждане Решение № 150 от 29.10.020 г. на Общински съвет Долни Дъбник, като незаконосъобразно.

Действията на Областния управител са на основание чл. 45, ал. 4 от ЗМСМА, регламентиращ неговото право да връща незаконосъобразни актове за ново обсъждане в общинските съвети.

Общинския съвет може да отмени, да измени или да приеме повторно върнатия акт.

Мотивите на Областния управител са посочени в заповед № РД-29-17 от 10.11.2020 г.

До този момент Решение № 150 от 29.10.2020 г. не е включвано в дневния ред на Общински съвет Долни Дъбник за ново обсъждане.

Обективна причина:

Жалба до Административен съд гр. Плевен от Председателя на Общински съвет Долни Дъбник против заповедта на Областния управител с искане да бъде отменена като незаконосъобразна.

Административен съд гр. Плевен с определение № 27 от 05.01.2021 г. прекратява съдебното производство и остава без разглеждане като недопустима – подадена срещу акт, който не подлежи на оспорване.

П Р Е Д Л А Г А М

На основание чл. 45, ал. 4 и ал. 9 от ЗМСМА и заповед № РД-29-17 от 10.11.2020 г. на Областен управител на Област Плевен

Общински съвет Долни Дъбник

Да преразгледа Решение № 150 по Протокол № 13 от 29.10.2020 г.

ОБЩИНСКИ СЪВЕТ - Д. ДЪБНИК Председател

ВНОСИТЕЛ:
МАРГАРИТА СТОЙЧЕВА
ПРЕДСЕДАТЕЛ НА ОБЩИНСКИ СЪВЕТ
ДОЛНИ ДЪБНИК

ОБЩИНСКИ СЪВЕТ
гр. Долни Дъбник, ул."Христо Янчев" №59; тел.: 06514/23-84, факс: 20-70; E-mail: obs_dabnik@mail.bg

До
ОБЩИНСКИ СЪВЕТ
ДОЛНИ ДЪБНИК

ОБЩИНСКИ СЪВЕТ
ДОЛНИ ДЪБНИК
Вход. №2292/12.09.2011г.

П Р Е Д Л О Ж Е Н И Е
от
Маргарита Бънчева Стойчева – Председател
на Общински съвет Долни Дъбник

Относно: Промени в състава на постоянните комисии.

Уважаеми дами и господа общински съветници,

Обявяването на нов общински съветник и полагане на клетва изисква промени в състава на постоянните комисии на Общинския съвет. За тази цел

П Р Е Д Л А Г А М

На основание чл. 48, ал. 1 от Закона за местното самоуправление и местната администрация и чл. 30, ал. 1 от Правилника за организацията и дейността на Общински съвет, неговите комисии и взаимодействието му с общинска администрация, да бъдат извършени промени в състава на следните комисии:

1. ПК „Бюджет, финанси, външни инвестиции, европейски и национални програми и фондове":

- на мястото на Маргарита Бънчева Стойчева да бъде включен като член на постоянната комисия Виктор Маринов Маринов.

2. ПК „Общинска собственост":

- на мястото на Маргарита Бънчева Стойчева да бъде включен като член на постоянната комисия Виктор Маринов Маринов.

ВНОСИТЕЛ:
МАРГАРИТА СТОЙЧЕВА
ПРЕДСЕДАТЕЛ НА ОБЩИНСКИ СЪВЕТ
ДОЛНИ ДЪБНИК

ОБЩИНСКИ СЪВЕТ
гр. Долни Дъбник, ул."Христо Янчев" №59; тел.: 06514/23-84, факс: 20-70; E-mail: obs_dabnik@mail.bg

До
ОБЩИНСКИ СЪВЕТ
ДОЛНИ ДЪБНИК

ОБЩИНСКИ СЪВЕТ
ДОЛНИ ДЪБНИК
Вход. №103/15.01.2021г

П Р Е Д Л О Ж Е Н И Е
от
Маргарита Бънчева Стойчева – Председател
на Общински съвет Долни Дъбник

Относно: Приемане на план за работата на Общински съвет Долни Дъбник.

Уважаеми дами и господа общински съветници,

Предлагам на Вашето внимание проект на план за работа на Общински съвет през 2021 г.

Планът включва основни теми за заседания по месеци и е основа за планиране на редовните заседания.

Той е отворен документ и може да се да се допълва и коригира през годината, като се включват и други текущи предложения, които са внесени при спазване на законовите изисквания.

На основание чл. 38, ал. 2 и ал. 3 от Правилника за организацията и дейността на Общински съвет Долни Дъбник, неговите комисии и взаимодействието му с общинска администрация

П Р Е Д Л А Г А М

Общински съвет Долни Дъбник да

Р Е Ш И :

1. Приема план за работата на Общинския съвет през 2021 г.
2. Възлага неговото изпълнение на Председателя на Общинския съвет.

ВНОСИТЕЛ:
МАРГАРИТА СТОЙЧЕВА
ПРЕДСЕДАТЕЛ НА ОБЩИНСКИ СЪВЕТ
ДОЛНИ ДЪБНИК

ОБЩИНСКИ СЪВЕТ
гр. Долни Дъбник, ул."Христо Ябчев" №59; тел.: 06514/23-84, факс: 20-70; E-mail: obs_dabnik@mail.bg

ПРОЕКТ

П Л А Н
ЗА РАБОТАТА НА ОБЩИНСКИ СЪВЕТ
ДОЛНИ ДЪБНИК ПРЕЗ 2021 ГОДИНА

ОСНОВНА ЦЕЛ: Усъвършенстване на местното самоуправление, за да отговори на очакванията и потребностите на гражданите от община Долни Дъбник.

За постигане на целта, дейността на Общинския съвет обхваща следните приоритети:

- Взаимодействие между ОбС, кмета на Общината и общинската администрация, основано на базата на закона и интересите на гражданите;
- Утвърждаване на диалога като основен принцип на работа и вземане на законосъобразни решения;
- Контрол върху изпълнението на решенията на ОбС и даване на гласност за резултатите от изпълнените решения и обявяване на причините за неизпълнението;
- Активизиране на работата на Постоянните комисии по изработване на становища и предложения, свързани с основни проблеми на всички кметства;
- Организиране на обучителни семинари за повишаване на административния капацитет на общинските съветници;
- Текущо запознаване с добри практики в местното самоуправление и промяна в законодателната уредба;

Месец януари 2021 година

• Извънредно заседание на Общински съвет Долни Дъбник за обявяване на нов общински съветник и избор на председател на Общинския съвет.

• Редовно заседание на Общински съвет долни Дъбник:

- Приемане на План за работа на Общински съвет Долни Дъбник през 2021 г.;
- Отчет на Програмата за придобиване, управление и разпореждане с общинска собственост през 2020 г.;
- Приемане на Програма за придобиване, управление и разпореждане с общинска собственост през 2021 г.;

- Приемане на годишен план за ползване на дървесина от горски територии – общинска собственост.

Месец февруари 2021 година

- Приемане на бюджета на Община Долни Дъбник за 2021 г. и всички свързани с него решения;
- Приемане на общинска програма за полагане на обществено полезен труд от лица, обект на месечно подпомагане през 2021 г.;
- Отчет на Програмата за насърчаване използването на енергия от възобновяеми източници и биоенергия през 2020 г.

Месец март 2021 година

- Отчет на кмета на Община Долни Дъбник за изпълнение на управленската му програма;
- Предложение за предоставяне на общинските мери, пасища и ливади през 2021 г.;
- Отчет на Програмата за опазване на околната среда;
- Текущи въпроси.

Месец април 2021 година

- Отчет на Програмата за развитие на читалищната дейност през 2020 г.;
- Приемане на Програма за читалищната дейност през 2021 г.;
- Годишен отчет за дейността на „Медицински център I – Долни Дъбник" ЕООД;
- Годишен отчет за дейността на „Газинженеринг" Долни Дъбник ООД.

Месец май 2021 година

- Информация за работата на Община Долни Дъбник по проекти, финансирани от Оперативни програми на Европейския съюз и други програми с национални и международни източници на финансиране.;
- Отчет за изпълнение на Общинската стратегия за социални услуги през 2020 г.;
- Доклад за изпълнение на Устройствения план на Община Долни Дъбник за 2020 г.;
- Текущи въпроси.

Месец юни 2021 година

- Изнесено заседание на Общинския съвет с обучителен семинар;

Месец юли 2021 година

- Отчет на Председателя на Общински съвет Долни Дъбник за дейността на съвета през първото полутодие на 2021 г.;
- Отчет на Кмета на Община Долни Дъбник за изпълнение на решенията на Общинския съвет през 2020 г.;
- Приемане на годишния отчет за изпълнение на бюджета на Община Долни Дъбник за 2020 г.

Месец август 2021 година

- Информация за текущо изпълнение на бюджета на Община Долни Дъбник за 2021 г.
- Информация за готовността на общинските училища за новата учебна 2021/2022 година.
- Приемане на решения за функциониране на паралелки в общинските училища с брой ученици под нормативно определения минимум през учебната 2021/2022 година.

Месец септември 2021 година

- Актуализация на общинския бюджет за 2021 г.;
- Актуализация на наредби;
- Разпореждане с общинска собственост;
- Текущи задачи.

Месец октомври 2021 година

- Тържествено заседание на Общинския съвет по повод „Деня на българската община".

Месец ноември 2021 година

- Актуализация на бюджета на община Долни Дъбник за 2021 г.;
- Разпореждане с общинска собственост.
- Текущи задачи.

Месец декември 2021 година

- Приемане на план-сметката за приходи и разходи за дейности по сметосъбиране и сметоизвозване през 2022 г.;
- Определяне размера на такса „битови отпадъци“ за 2022 г.;
- Приемане на решения за възлагане на автобусни превози по междуобщинските автобусни линии;
- Текущи задачи.

Редовните заседания на Общинския съвет през 2021 г. ще се провеждат всеки последен четвъртък от месеца.

ОБЩИНА ДОЛНИ ДЪБНИК

5870 Долни Дъбник, ул. "Христо Янчев" №59, тел. 06514 24 45, факс 06514 20 70,
email : mun_dabnik@mail.bg, www.dolni-dabnik.com

Изх. № 0800-112 / 18.01.2021г

ОБЩИНСКИ СЪВЕТ
ДОЛНИ ДЪБНИК
Вход. № 7400-145/18.01.2021г

ДО
ОБЩИНСКИ СЪВЕТ
ДОЛНИ ДЪБНИК

ПРЕДЛОЖЕНИЕ

от Иван Димитров Ветов
Кмет на Община Долни Дъбник

Относно: Отпускане на еднократна помощ на кръводарителите в Община Долни Дъбник през 2021г.
Основания: Чл.21 ал.1 т.23 и ал.2 от ЗМСМА, във връзка с чл.21 ал.1 т.6 от ЗМСМА; чл.45 от Закона за публичните финанси и чл.11 ал.3 от Закона за кръвта и писмо от Районен център за трансфузионна хематология гр. Плевен.

Госпожи и господа Общински съветници,

ПРЕДЛАГАМ

Общинският съвет да реши:

1. Да се отпусне еднократна помощ в размер на 30 лв. на всеки дарител на кръв и кръвни съставки на територията на общината в графика за кръводаряване, съгласно приложеното Писмо с Вх. № 7400-145/08.01.2021г.
2. Разходите да се отчитат по бюджета на Общината за 2021г. в дейност 122 „Общинска администрация", параграф 42-14 „Обезщетения и помощи по решение на Общинския съвет".

Вносител: _____
/И. Ветов/

Изготвил :Валентина Павлова- Директор на Дирекция „ Финанси и бюджет".

РАЙОНЕН ЦЕНТЪР ЗА ТРАНСФУЗИОННА ХЕМАТОЛОГИЯ – ПЛЕВЕН
5800 гр. Плевен, бул."Русе" №36, тел. 064-89-88-50, факс: 064-89-88-51
e-mail: rethpleven@gmail.com

ДО
Г-Н ИВАН ВЕТОВ
КМЕТ НА
ОБЩИНА ДОЛНИ ДЪБНИК

ОБЩИНА ДОЛНИ ДЪБНИК
вх. № 2400-765/30.09.2021 г.

ОТНОСНО: *График за кръводаряване в Община Долни Дъбник за 2021 год.*

УВАЖАЕМИ ГОСПОДИН ВЕТОВ,

Приложено, изпращам Ви „График за кръводаряване в Община Долни Дъбник за 2021 год."

Приложение: Приложение №1 График за кръводаряване в Община Долни Дъбник за 2021 год."

С уважение,
Д-Р АНЕЛИЯ ЦОЧЕВА
Директор на РЦТХ – Плевен

РАЙОНЕН ЦЕНТЪР ЗА ТРАНСФУЗИОННА ХЕМАТОЛОГИЯ - ПЛЕВЕН
5800 гр. Плевен, бул."Русе" №36, тел. 064-89-88-50, факс: 064-89-88-51
e-mail: rethpleven@gmail.com

Приложение №1

График за кръводаряване в Община Долни Дъбник

за 2021 год.

Място на даряване	Месец	Очакван брой дарители
гр. Долни Дъбник	юни	20
с. Горни Дъбник	юни	10
с. Градина	юни	10
с. Крушовица	юни	10
с. Петърница	юни	10
с. Садовец	юни	10
с. Бъркач	юни	10
	Общо:	**80**

ОБЩИНА ДОЛНИ ДЪБНИК

5870 Долни Дъбник, ул. "Христо Янчев" №59, тел. 06514 24 45, факс 06514 20 70,
email : mun_dabnik@mail.bg, www.dolni-dabnik.com

Изх. № 08ОО-113/18.01.2021г

ОБЩИНСКИ СЪВЕТ
ДОЛНИ ДЪБНИК
Вход. № 2515/18.01.2021г

ДО
ОБЩИНСКИ СЪВЕТ
ДОЛНИ ДЪБНИК

ПРЕДЛОЖЕНИЕ

от Иван Димитров Ветов
Кмет на Община Долни Дъбник

Относно:Отпускане на парични помощи за хемодиализираните болни през 2021г.

Основания: Чл.21 ал.1 т.23 и ал.2 от ЗМСМА, във връзка с чл.21 ал.1 т.6 от ЗМСМА; чл.45 от Закона за публичните финанси и писма с Вх. № 2600-1826-(1)/23.12.2020г.- МБАЛ „Свети Пантелеймон – Плевен" ООД; Вх. № 2600-1828-(1)/30.12.2020г – УМБАЛ „Д-р Георги Странски" – ЕАД; служебна бележка от отделение по диализа МБАЛ „Червен бряг" ЕООД с Изх. №08/08.01.2021г..

Госпожи и господа Общински съветници,

ПРЕДЛАГАМ

Общинският съвет да реши:

1.През 2021г. на хемодиализираните болни в Община Долни Дъбник да се отпуска парична помощ до 50 лв. месечно за консумативи и лекарства.

2.Средствата по т.1 да се изплащат срещу фактура за закупените консумативи и лекарства.

3.Разходите да се отчитат по бюджета на Общината за 2021г. в дейност 122 „Общинска администрация", параграф 42-14 „Обезщетения и помощи по решение на Общинския съвет".

Вносител:_____
/И. Ветов/

Изготвил :Валентина Павлова- Директор на Дирекция „ Финанси и бюджет".

МБАЛ Св. Панталеймон – Плевен ООД
Плевен 5800 ул. "Трите Бора" №24 тел./факс: 064 67 20 20; 064 69 20 20

Изх. № 287 / 17.12.2020 г.

До Г-н Иван Ветов
Кмет на община Долни Дъбник
Област Плевен

ОБЩИНА
ДОЛНИ ДЪБНИК
вход. №2600-1226-(1)/23.12.2020г

Г-н Ветов,

Приложено Ви изпращаме списък на пациентите, живеещи на територията на Община Долни Дъбник, които провеждат програмно хемодиализно лечение, три пъти седмично по 4 часа в Отделение по диализа към МБАЛ Свети Панталеймон – Плевен ООД:

1. Стилиян Монов Стилиянов, ЕГН 8603214240, с. Садовец, ул. „Орех" № 5
2. Благомир Диков Петков , ЕГН 5204084027, с. Крушовица, ул."Хр.Ботев" № 22
3. Антон Тотев Цветанов, ЕГН 4811105289, с. Петърница, Път 7460735

17.12.2020 год.
гр. Плевен

С уважение:
Началник Отделение по
Нефрология и диализа:
Д-р Л. Гарев

МБАЛ СВЕТИ ПАНТАЛЕЙМОН ПЛЕВЕН ООД

УМБАЛ Д-р Георги Странски
ЕАД Плевен
ИЗПЪЛНИТЕЛЕН ДИРЕКТОР
Изходящ № 12.62.6/23.12.20 год.
гр. Плевен

ОБЩИНА
ДОЛНИ ДЪБНИК
Изход. № 2600-1828-(1)/30.12.2020 г.

до г-жа Милена Велева-Иванова,

старши счетоводител, Община-Долни Дъбник

Госпожо Иванова,

Във връзка с изготвено от Вас писмо на кмета на Община-Долни Дъбник, с изх.№2600-1828/14.12.2020 г., приложено Ви изпращам списък на болните, лекувани с хемодиализа в Отделение по диализа на УМБАЛ „Д-р Георги Странски" – ЕАД, към 23.12.2020 г., и живеещи на територията на вашата община.

гр. Плевен

23.12.2020 г.

С уважение:

/доц. д-р Б. Борисов, д. м./

СПИСЪК

на болните, лекувани с хемодиализа от община Долни Дъбник,

към 23.12.2020 г.

1. Любен Андреев Лалов, ЕГН-4702194084,

живущ в с. Бъркач, ул. "В. Тодоров" №27

изготвил: доц. д-р Бисер Борисов,

Клиника по нефрология и диализа,

УМБАЛ "Д-р Георги Странски" - ЕАД

„МБАЛ Червен бряг“ ЕООД

ОТДЕЛЕНИЕ ПО ДИАЛИЗА

08/08.01.2021

СЛУЖЕБНА БЕЛЕЖКА

Настоящата се издава на пациентката Татяна Георгиева Песва
ЕГН: 7111094076, живуща в с. Садовец, общ. Долни Дъбник, обл. Плевен, в уверение, че същата е с терминална хронична бъбречна недостатъчност и провежда програмно хемодиализно лечение 3 пъти седмично по 4 часа в хемодиализния център на «МБАЛ Червен бряг» ЕООД.
Хемодиалзното лечение се провежда по програма, която е съобразена с територията и транспортра на пациентите.
Пациентката Татяна Георгиева Песва провежда хемодиализа в дните вторник-четвъртък и събота.

Настоящта бележка се издава, за да послужи пред общинските власти.

07.01.2021г.
Гр. Червен бряг

Началник отделение по диализа:
Д-р Ефтимова

Управител:
/др В. Желязков/

ОБЩИНА ДОЛНИ ДЪБНИК

5870 Долни Дъбник, ул. "Христо Янчев" №59, тел. 06514 24 45, факс 06514 20 70,
email : mun_dabnik@mail.bg, www.dolni-dabnik.com

Изх. № 0400-114 /18.01.2021г

ОБЩИНСКИ СЪВЕТ
ДОЛНИ ДЪБНИК
Вход. № 236/18.01.2021г

ДО
ОБЩИНСКИ СЪВЕТ
ДОЛНИ ДЪБНИК

ПРЕДЛОЖЕНИЕ

от Иван Димитров Ветов
Кмет на Община Долни Дъбник

Относно:Отпускане на парична помощ за лечение на болен от гр.Долни Дъбник през 2021г.
Основания: Чл.21 ал.1 т.23 и ал.2 от ЗМСМА, във връзка с чл.21 ал.1 т.6 от ЗМСМА; чл.45 Закона за публичните финанси и Молба вх.№ 9400-9/04.01.2021г.

Госпожи и господа Общински съветници,

ПРЕДЛАГАМ

Общинският съвет да реши:

1.През 2021г. да се отпуска парична помощ в размер на 70 лв. месечно на Мариян Евгениев Маринов, страдащ от болестта „Бета таласемия майор" за транспортни разходи, лекарства и консумативи, с цел лечение в Медицинска академия гр.София.

2.Средствата по т.1 да се изплащат срещу представяне на документи, удостоверяващи извършените разходи – бележки от СБАЛДОХЗ за датите на лечението и/или фактури за закупените лекарства и консумативи.

3.Разходите да се отчитат по бюджета на Общината за 2021г. в дейност 122 „Общинска администрация", параграф 42-14 „Обезщетения и помощи по решение на Общинския съвет".

Вносител: _____
/И. Ветов/

Изготвил :Валентина Павлова- Директор на Дирекция „ Финанси и бюджет".

Павлова
Изготовена и предложена до ОСМ съвет.
04.01.21г.

ОБЩИНА
ДОЛНИ ДЪБНИК
вход. № 9400-9/04.01.2021г.

До кмета
на община
гр. Д. Дъбник

Молба
от
Мариян Евгениев Маринов
гр. Д. Дъбник ул. „Иван Бешков" № 4

Г-н кмет,
Моля да ми бъдат отпуснати и през 2021г средства (помощи) за лечението ми, което провеждам в гр. София и е свързано с два пътимесечно кръвопреливане.
Прилагам решение на ТЕЛК.
Надявам се че ще уважите молбата ми.

С уважение:

04.01.2021г.
гр. Д. Дъбник

УМБАЛ "д-р Георги Странски" ЕАД - Плевен

наименование на лечебно заведение

ЕКСПЕРТНО РЕШЕНИЕ № 3 3 6 5 от 1 8 6 (зап. гр.) 0 5 1 1 1 8 (ден мес год)

ТЕЛК за: ТЕЛК трети състав към "УМБАЛ д-р Г. Странски" ЕАД 1 5 1 2

Председател: Д-р Георги Кънчев

Членове: 1.д-р М. Георгиев 2.д-р А. Ангелова - офталмолог 3.д-р М. Миланова - пулмолог

4. 5. 6.

На МАРИЯН ЕВГЕНИЕВ МАРИНОВ (име, презиме, фамилия) ЕГН 9 2 1 2 2 0 4 0 0 4

лична карта №643628041 Издадена на 29.12.2011 от МВР ПЛЕВЕН валидна до 29.12.2021

Постоянен адрес: Обл.Плевен Общ.Долни Дъбник - гр. Долни Дъбник УЛ. ИВАН БЕШКОВ №4 (обл. общ. гр./с., ж.к., бл., вх., ет., ап. №) 1 5

Настоящ адрес: Обл.Плевен Общ.Долни Дъбник - гр. Долни Дъбник УЛ. ИВАН БЕШКОВ №4 (обл. общ. гр./с., ж.к., бл., вх., ет., ап. №) 1 5

Трудова заетост: не работи 3

1 работи – професия, длъжност – пълно/непълно работно време за инвалидност; 2 не работи, 4 учащ, 5 ползващ отпуск по чл. 163 от КСО, 6 работи – явяване с болничен лист за ПОВ

Състояние до експертизата: 100% т.н.р. без чужда помощ 5

1 работоспособен, 2 временно неработоспособен, 3 временно неработоспособно лице с увреждане над 90% с чужда помощ, 4 над 90% без чужда помощ, 5 71%-90%, 6 50%-70%, 7 до 50%, 8 без % вид и степен на увреждане

Вид експертиза: преосвидетелстзане 2

1 освидетелстване, 2 повторно освидетелстване, 3 частична, 4 контролна

Начин на вземане на решение: След преглед 2

1 документален, 2 след преглед

Място на експертиза: ТЕЛК 1

1 ТЕЛК, 2 друго лечебно заведение, 3 дом

Оценка на работоспособността: 80% трайно намалена работоспособност 6

1 работоспособен, 2 временно неработоспособен, 3 временно неработоспособно лице с увреждане, 4 над 90% с чужда помощ, 5 над 90% без чужда помощ, 6 71%-90%, 7 50%-70%, 8 до 50%, 9 без % вид и степен на увреждане

Ежа лавани болнични листове:

10. Срок на чуждата помощ: 0 0 0 0 0 0 (ден мес год)

11. Срок на определения % трайно намалена работоспособност / вид и степен на увреждане: 0 1 1 1 2 1 (ден мес год) за 3 години 3

1 – 21 – 3 г., 4 пожизнен

12. Инвалидност по причини:

	Общо заболяване	Трудова злополука	Професионално заболяване	Общо т. злоп. и проф. забол.	Военна инвалидност	Гражданска инвалидност
% тр. н. раб.	80 0%	----	----	----	----	----
Дата инв.	20.12.1992	----	----		---	---

1 0 0 0 0

13. Водеща диагноза: Бета таласемия D 5 6 . 1

13.1. Общо заболяване: Бета таласемия. D 5 6 . 1

АЕТА ТАЛАСЕМИЯ МАЙОР С ДВУКРАТНО МЕСЕЧНО ПРЕЛИВАНЕ НА РИТРОЦИТНА МАСА. СЪСТОЯНИЕ СЛЕД СПЛЕНЕКТОМИЯ. ИПОГОНАДОТРОПЕН ХИПОГОНАДИЗЪМ.

13.2. Трудова злополука:

Гл. експерт: Дата: 25.11.2018 г.

3. Професионално заболяване:

Военна инвалидност:

Противопоказни условия на труд:

Констатация от медицинските изследвания, представените документи и мотиви за експертното решение:

СТИВИ ТЕЛК ОПРЕДЕЛЯ - 80% ТНР
80 % ЗА БЕТА ТАЛАСЕМИЯ МАЙОР С ЧЕСТИ ХЕМОТРАНСФУЗИИ С УМЕРЕНО УВРЕДЕНО ОБЩО СЪСТОЯНИЕ - ПО Ч.9 Р.18 Т.2.2
0 % ЗА ХИПОГОНАДОТРОПЕН ХИПОГОНАДИЗЪМ ПО Ч.9 Р.5 Т.5

1 20.12.1992г. УСТАНОВЕНА

ЯГ/ДП
ОЛУЧИХ ЕР НА ТЕЛК НА: .....
(дата, подпис)
ОДПИС НА ЛИЦЕТО: .....
ПЪЛНОМОЩЕНО ЛИЦЕ: .....
(име и подпис)

Председател: .....
Членове: 1 .....
2 .....
3 .....
4 .....
5 .....
6 .....

Експертното решение може да се обжалва в 14-дневен срок от получаването му пред НЕЛК в София

ОБЩИНА ДОЛНИ ДЪБНИК

5870 Долни Дъбник, ул. "Христо Янчев" №59, тел. 06514 24 45, факс 06514 20 70,
email : mun_dabnik@mail.bg, www.dolni-dabnik.com

ОБЩИНА ДОЛНИ ДЪБНИК
Изх.№ 0300-114 / 18.01.2021г

ДО
ОБЩИНСКИ СЪВЕТ
ДОЛНИ ДЪБНИК

ОБЩИНСКИ СЪВЕТ
ДОЛНИ ДЪБНИК
Вход. № 237/18.01.2021г.

П Р Е Д Л О Ж Е Н И Е

ОТ ИВАН ДИМИТРОВ ВЕТОВ – КМЕТ НА ОБЩИНА ДОЛНИ ДЪБНИК

Относно: **Програма за управление и разпореждане с имотите-общинска собственост в Община Долни Дъбник през 2021г.**

Основания: Чл.21, ал.1, т.12 и ал.2 от ЗМСМА;
Чл.8, ал.9 от ЗОС;

ГОСПОЖИ И ГОСПОДА ОБЩИНСКИ СЪВЕТНИЦИ,

Съгласно приетата Стратегия за придобиване, управление и разпореждане на общинската собственост за периода 2020-2023г. , предлагам Общинският Съвет да разгледа и приеме:

Програма за управление и разпореждане с имотите- общинска собственост в Община Долни Дъбник през 2021г., съгласно представения проект.

Приложения:

Проект на Програма за управление и разпореждане с имотите- общинска собственост в Община Долни Дъбник през 2021г. с приложени към нея:

1. Очаквани приходи за 2021г. от отдадени под наем земи- Приложение 1.
2. Очаквани приходи за 2021г. от отдадени под наем имущества- Приложение 2.

ВНОСИТЕЛ:
(Ив. Ветов)

Изготвил:
Тодор Йорданов
гл.спец."Общинска собственост"

ОБЩИНА ДОЛНИ ДЪБНИК

5870 Долни Дъбник, ул. "Христо Янчев" №59, тел. 06514 24 45, факс 06514 20 70,
email : mun_dabnik@mail.bg, www.dolni-dabnik.com

ПРОЕКТ

П Р О Г Р А М А

ЗА УПРАВЛЕНИЕ И РАЗПОРЕЖДАНЕ С ИМОТИТЕ – ОБЩИНСКА СОБСТВЕНОСТ В ОБЩИНА ДОЛНИ ДЪБНИК ПРЕЗ 2021 г.

*(приета с решение на Общински съвет Долни Дъбник № .. от ...**01.2021** г.)*

I. ОБЩИ ПОЛОЖЕНИЯ.

Настоящата програмата отразява намеренията на Община Долни Дъбник за придобиване, управление и разпореждане с имоти – общинска собственост през 2021г. Тя се приема в изпълнение на предвижданията в стратегията по чл.8, ал.8 от ЗОС в периода 2020 - 2023 г. и съдържа:

1. Прогноза за очакваните приходи от управлението и разпореждането с имотите – общинска собственост;
2. Описание на имотите, които общината предвижда за отдаване под наем чрез провеждане на търгове;
3. Описание на имотите, които общината предвижда за продажба чрез провеждане на търгове;
4. Описание на имотите, които общината предвижда за внасяне като неларична вноска в капитала на търговските дружества, за учредяване на ограничени вещни права или за предоставяне на концесия;
5. Общински обекти от първостепенно значение.
6. Описание на имотите, които общината има намерение да предложи за замяна срещу имоти на граждани или юридически лица;
7. Описание на имотите, които общината има намерение да придобие в собственост и способите за тяхното придобиване.
8. Описание на обектите, за изграждането на които е необходимо отчуждаване на частни имоти.

II. ПРОГНОЗА ЗА ОЧАКВАНИ ПРИХОДИ ОТ УПРАВЛЕНИЕ И РАЗПОРЕЖДАНЕ С ОБЩИНСКИ ИМОТИ ПРЕЗ 2021г :

№ по ред	Вид дейност	Прогнозен резултат в лв. с ДДС	В това число ДДС в лева
	ОЧАКВАНИ ПРИХОДИ		
	А. От управление на имоти-общинска собственост:		
1.	Отдаване под наем на общинско имущество;	45 775	7 629
2.	Отдаване под наем на незастроени дворни места в регулация, наем или аренда на земеделска земя, в това число на ниви, трайни насаждения, пасища, ползване на полски пътища и/или канали ; рибарници ;	478 174	408
	Всичко приходи А :	***523 949***	***8 037***
	Б. От разпореждане с имоти-общинска собственост:		
1.	Продажба на имоти-общинска собственост, възмездно учредяване на ограничени вещни права, замени и др.	0	0
	Всичко приходи Б :	***0***	***0***
	Общо приходи А и Б:	***523 949***	***8 037***

Забележки:

1. Няма постъпили искания и не се очакват приходи от учредяване на ограничени вещни права.

2. Имотите, за които не са се явили кандидати за закупуване при обявяване на продажба чрез търг през минали години ще бъдат включени в програмата при заявен интерес от потенциални купувачи след съответна актуализация на пазарните оценки и решение на общинския съвет.

III. ОПИСАНИЕ НА ИМОТИТЕ, КОИТО ОБЩИНАТА ИМА НАМЕРЕНИЕ ДА ПРЕДЛОЖИ ЗА ПРЕДОСТАВЯНЕ ПОД НАЕМ, ЗА ПРОДАЖБА, ЗА ВНАСЯНЕ КАТО НЕПАРИЧНА ВНОСКА В КАПИТАЛА НА ТЪРГОВСКИТЕ ДРУЖЕСТВА, ЗА УЧРЕДЯВАНЕ НА ОГРАНИЧЕНИ ВЕЩНИ ПРАВА ИЛИ ЗА ПРЕДОСТАВЯНЕ НА КОНЦЕСИЯ ПРЕЗ 2021г.:

№ по ред	Вид процедура
	А. Имоти, които Община Долни Дъбник има намерение да предостави под наем или аренда след провеждане на търг или конкурс:
	няма
	Б. Имоти, които Община Долни Дъбник има намерение да продаде или да учреди ограничени вещни права, след провеждане на търг или конкурс:
	няма
	В. Общински обекти от първостепенно значение:
	няма

Забележки: Приложени са списъци на имотите, които към 01.01.2021г. са отдадени под наем с действащи договори -2 бр. справки .

1. През 2021 г. Община Долни Дъбник няма намерение да внася имоти – общинска собственост като непарична вноска в капитала на търговски дружества.

2. През 2021 г. Община Долни Дъбник не предвижда учредяване на ограничени вещни права, възмездно, върху имоти частна общинска собственост.

3. През 2021 г. Община Долни Дъбник не предвижда предоставяне на концесия за имот – публична общинска собственост.

IV. ОПИСАНИЕ НА ИМОТИТЕ, КОИТО ОБЩИНАТА ИМА НАМЕРЕНИЕ ДА ПРЕДЛОЖИ ЗА ЗАМЯНА СРЕЩУ ИМОТИ НА ГРАЖДАНИ ИЛИ ЮРИДИЧЕСКИ ЛИЦА

През 2021г. Община Долни Дъбник не предвижда извършване на замени на общински имоти срещу имоти на граждани или юридически лица по реда на чл.40 от Закона за общинската собственост.

V. ОПИСАНИЕ НА ИМОТИТЕ, КОИТО ОБЩИНАТА ИМА НАМЕРЕНИЕ ДА ПРИДОБИЕ И СПОСОБИТЕ ЗА ТЯХНОТО ПРИДОБИВАНЕ

През 2021 г., Община Долни Дъбник предвижда да бъдат актувани по ЗОС част от земеделските имоти възстановени в собственост на общината по чл.19 от ЗСПЗЗ и влязла в сила кадастрална карта при завършена процедура.

Община Долни Дъбник не предвижда придобиване на имоти или части от тях по други основания.

При постъпване до кмета на общината на предложения за придобиване на имоти, като общинска собственост, ще се процедира по реда на Закона за общинската собственост и други действащи нормативни актове.

VI. ПРЕДВИДЕНИ РАЗХОДИ ЗА РЕМОНТИ И ПОДДРЪЖКА НА ИМОТИ – ОБЩИНСКА СОБСТВЕНОСТ:

Община Долни Дъбник, ръководителите на отделните бюджетни дейности и второстепенните разпоредители се грижат за предоставената им общинска собственост.

Със средства от целева субсидия за капиталови разходи, от местни приходи по бюджета на общината за 2021г. и от преходен остатък от целеви средства за 2020г. се предвижда да бъдат извършени основни ремонти на общинска собственост, които ще бъдат приети с Решение на Общински съвет в плана за капиталови разходи за 2021г.

Със средства от целева субсидия за капиталови разходи за 2021г. , след тяхното трансформиране на основание чл.89 от Закон за държавния бюджет на Република България за 2021г. в целеви трансфер, ще бъдат извършени текущи ремонти на уличната мрежа в общината.

За сметка на средства по съответните бюджети на първостепенния и второстепенните разпоредители при необходимост ще бъдат извършени неотложни текущи ремонти .

Със средства по оперативните програми, ПРСР и други национални програми ще се извършат основни ремонти и изграждане на нови обекти.

VII.ЗАКЛЮЧЕНИЕ

Настоящата програма за придобиване, управление и разпореждане с имоти – общинска собственост в Община Долни Дъбник през 2021 г. се приема на основание чл.8, ал.9 от Закона за общинската собственост, в изпълнение на стратегията за управление на общинската собственост за периода 2020 – 2023г.

По своята същност тя е отворен документ и може да се актуализира през годината.

Настоящата програма е приета с Решение №... от ...01.2021г. на Общински съвет Долни Дъбник.

Председател на Общински съвет Долни Дъбник:.....(М. Стойчева)

ОБЩИНА ДОЛНИ ДЪБНИК

5870 Долни Дъбник, ул. "Христо Янчев" №59, тел. 06514 24 45, факс 06514 20 70
email : mun_dabnik@mail.bg, www.dolni-dabnik.com

Справка за очаквани приходи в периода от Януари 2021 до Декември 2021
вид наем : Наем имущество
Спрямо състояние - Само действащи

Приложение 2

Дог N	Нас. място	Наемател	ЕИК	Площ	месечен наем в лева	в сила от	в сила до	Вид обект	Дължимо от 2020г	ДДС 2020г	Очаквана годишна вноска 2021г в лева	Очакван ДДС
25б	с.Садовец	ЕТ "Христо Казаков"	114624879	35.00	92.00	1.8.2014 г.	31.7.2024 г.	Търговски	254	50.8	1104.00	220.80
41а	с.Градина	ЕТ"ЦАНЧО-ЦАНКО МИНКОВ"	114530020	20.00	24.00	1.4.2016 г.	31.3.2026 г.	Казанка			288.00	57.60
52а	с.Бъркач	"А 1 България" ЕАД	131468980	25.00	250.00	1.9.2012 г.	31.8.2022 г.	Съоръжение			3000.00	600.00
57а	с.Садовец	"БТК" ЕАД	831642181	99.00	146.33	1.12.2012 г.	30.11.2022 г.	Съоръжение			1755.96	351.24
61а	с.Садовец	"А 1 България" ЕАД	131468980	324.00	385.00	1.12.2012 г.	30.11.2022 г.	Съоръжения			4620.00	924.00
80а	гр.Долни Дъбник	"НОНА 87" ЕООД	201930492	31.00	75.00	1.5.2012 г.	30.4.2022 г.	Търговски			900.00	180.00
127а	с.Бъркач	"БТК" ЕАД	831642181	16.00	160.00	1.4.2016 г.	31.3.2026 г.	Съоръжение			1920.00	384.00
133	с.Крушовица	"А 1 България" ЕАД	131468980	103.00	280.00	11.5.2012 г.	9.5.2022 г.	Съоръжение			3360.00	672.00
187	гр.Долни Дъбник	"НУРТС Диджитъл" ЕАД	200685249	3.00	30.00	1.9.2013 г.	31.8.2023 г.	Съоръжение			360.00	72.00
209	гр.Долни Дъбник	ЕТ "Доктор Елона Павлова"	114510562	24.50	60.00	1.5.2014 г.	30.4.2023 г.	Лекарски кабинет	60	12	720.00	144.00
210	гр.Долни Дъбник	ЕТ "Доктор Румянка Доагостинова - Чернева"	114514525	24.50	60.00	1.5.2014 г.	30.4.2023 г.	Лекарски кабинет			720.00	144.00
211	гр.Долни Дъбник	"АИППМП Д-Р ПЕТЪР ДИКОВ" ЕООД	202551666	24.50	60.00	1.5.2014 г.	30.4.2023 г.	Лекарски кабинет			720.00	144.00
212	гр.Долни Дъбник	"ДОКТОР БОНКА ДИМИТРОВА-ДОКТОР МАРГАРИТА ГРИГОРОВА И СИЕ" СД	114538145	24.50	60.00	1.5.2014 г.	30.4.2023 г.	Лекарски кабинет	60	12	720.00	144.00
220	с.Крушовица	ЕТ "Алдинов-М-Мишо Росенов"	114066562	16.00	20.00	1.3.2015 г.	28.2.2025 г.	Павилион			240.00	48.00
222	с.Крушовица	Български Пощи ЕАД София - Регионално Управление Северен Централен Регион	121396123-0151	43.90	70.00	1.6.2015 г.	31.5.2025 г.	Търговски			840.00	168.00
224	с.Крушовица	"ГЕОСАТ" ООД	114133079	24.20	39.00	1.6.2015 г.	31.5.2025 г.	Търговски			468.00	93.60
240	с.Садовец	ДП БЪЛГАРСКИ СПОРТЕН ТОТАЛИЗАТОР	202766380	6.00	9.60	1.9.2015 г.	31.8.2025 г.	Пункт			115.20	23.04

241	гр.Долни Дъбник	"Бонита - ЕПИ" ООД	203310530	375.00	472.50	1.9.2015 г.	31.8.2025 г.	Търговски	945	189	5670.00	1134.00
242	гр.Долни Дъбник	"БТК" ЕАД	831642181	42.40	360.00	1.10.2015 г.	30.9.2025 г.	Съоръжение			4320.00	864.00
275	гр.Долни Дъбник	"МАКЛЕВ-МС" ООД	200571403	33.00	53.00	1.4.2018 г.	31.3.2028 г.	Павилион	53	10.6	636.00	127.20
276	с.Садовец	ЕТ "ОРЕЛ-КАЛОЯНА ДАКОВА"	824102797	6.00	6.00	1.4.2018 г.	31.3.2028 г.	Павилион			72.00	14.40
277	с.Садовец	"ВРАБЧЕ- ИВАНКА ДАКОВА" ЕООД	204037279	8.00	11.00	1.4.2018 г.	31.3.2028 г.	Павилион	55	11	132.00	26.40
278	гр.Долни Дъбник	нов след търг		20.00	30.00			Павилион			360.00	72.00
279	гр.Долни Дъбник	Добринка Тодорова Георгиева	4905044038	10.00	14.00	1.4.2018 г.	31.3.2028 г.	Административни помещения			168.00	33.60
297	с.Градина	"Д-Р ПАВЛИНКА ЛЪЖОВСКА - ИНДИВИДУАЛНА ПРАКТИКА ЗА ПЪРВИЧНА ИЗВЪНБОЛНИЧНА МЕДИЦИНСКА ПОМОЩ" ЕООД	203335828	30.00	30.00	1.7.2019 г.	30.6.2022 г.	Лекарски кабинет			360.00	72.00
298	с.Петърница	"Д-Р ПАВЛИНКА ЛЪЖОВСКА - ИНДИВИДУАЛНА ПРАКТИКА ЗА ПЪРВИЧНА ИЗВЪНБОЛНИЧНА МЕДИЦИНСКА ПОМОЩ" ЕООД	203335828	45.00	45.00	1.7.2019 г.	30.6.2022 г.	Лекарски кабинет			540.00	108.00
299	с.Садовец	"ИВОМАР 87" ЕООД	205730820	14.00	19.60	1.8.2019 г.	31.7.2022 г.	Павилион	117.6	23.52	235.20	47.04
304	с.Горни Дъбник	"АИППМП Д-Р ПЕТЪР ДИКОВ" ЕООД	202551666	34.22	34.22	1.5.2020 г.	30.4.2023 г.	Лекарски кабинет			410.64	82.08
317	с.Градина	Български Пощи ЕАД София - Регионално Управление Северен Централен Регион	121396123-0151	23.58	23.58	1.6.2020 г.	31.5.2030 г.	Административни помещения			282.96	56.64
320	с.Крушовица	ЕТ"Д-р Екатерина Петрова-АИПДП- Кора"	130199025	30.00	30.00	1.9.2020 г.	31.8.2023 г.	Лекарски кабинет			360.00	72.00
321	гр.Долни Дъбник	Петя Костова Георгиева	8404178258	33.54	40.25	1.10.2020 г.	30.9.2022 г.	Жилище			483.00	96.60
322	гр.Долни Дъбник	Филип Данаилов Найденов	7807244000	50.00	60.00	1.11.2020 г.	31.10.2022 г.	Жилище			720.00	144.00
					3050.08			общо	1544.6	308.92	36600.96	7320.24
								всичко с ДДС			**45 775 лв.**	

Изготвил: **(Т.Йорданов)гл.спец."ОС"**

Директор Дирекция "Финанси и бюджет" : **(В.Павлова)**

ОБЩИНА ДОЛНИ ДЪБНИК

5870 Долни Дъбник, ул. "Христо Янчев" №59, тел. 06514 24 45, факс 06514 20 70
email : mun_dabnik@mail.bg, www.dolni-dabnik.com

Справка за очаквани приходи в периода от Януари 2021 до Декември 2021
вид наем : Наем земя
Спрямо състояние - Само действащи

Приложение 1

Дог N	Местонахождение на общинския имот	Наемател	ЕГН / БУЛСТАТ	Площ	в сила от	в сила до	Вид обект	Дължимо от 20x0	Очаквана вноска 2021	Очакван ДДС
1/2014	гр.Долни Дъбник	ЕТ "Витус- Кирил Колев"	202607150	121.99	1.12.2014 г.	30.11.2044	Земеделска земя		3 660.00	0.00
1/2013	гр.Долни Дъбник	ЕТ "Витус- Кирил Колев"	202607150	108.84	1.10.2013 г.	30.9.2043 г.	Земеделска земя		3 266.00	0.00
2/2013	гр.Долни Дъбник	ЕТ "Витус- Кирил Колев"	202607150	23.11	1.10.2013 г.	30.9.2043 г.	Земеделска земя		694.00	0.00
2/2014	гр.Долни Дъбник	ЕТ "Витус- Кирил Колев"	202607150	35.36	1.12.2014 г.	30.11.2044	Земеделска земя		940.00	0.00
137	гр.Долни Дъбник	"Проучване и добив на нефт и газ" АД, гр. София	824033568	48.00	1.7.2012 г.	30.6.2022 г.	Съоръжение		1 800.00	360.00
167	гр.Долни Дъбник	"УНИ ТРЕЙД-МХ" ЕООД	200273104	46.51	1.10.2013 г.	30.9.2023 г.	Земеделска земя		2 048.00	0.00
169	гр.Долни Дъбник	ЕТ "Мирена - 99 - Любомир Василев"	114126083	88.11	1.10.2013 г.	30.9.2023 г.	Земеделска земя		7 137.00	0.00
177	гр.Долни Дъбник	"Роайте 98" ООД	114627583	42.47	1.10.2013 г.	30.9.2023 г.	Земеделска земя		2 803.00	0.00
186	гр.Долни Дъбник	"УНИ ТРЕЙД-МХ" ЕООД	200273104	21.89	1.10.2013 г.	30.9.2023 г.	Земеделска земя		875.00	0.00
233	гр.Долни Дъбник	ЗП Тодор Мирославов Дунчев		21.01	1.10.2015 г.	30.9.2025 г.	наем земя нива или двор в регулация		1 437.00	0.00
234	гр.Долни Дъбник	"МИРА 88" ЕООД	203145177	104.24	1.10.2015 г.	30.9.2025 г.	наем земя нива или двор в регулация		5 313.50	0.00
235	гр.Долни Дъбник	"АНЕТА 10" ЕООД	203147655	127.96	1.10.2015 г.	30.9.2025 г.	наем земя нива или двор в регулация		7 984.00	0.00
244	гр.Долни Дъбник	Младен Иванов Иванов		7.37	1.12.2015 г.	30.11.2025	рибарник		258.00	0.00
250	гр.Долни Дъбник	ЕТ"Булгари-Вяра Михайлова"	201196080	668.00	1.10.2016 г.	30.9.2021 г.	Пасища, мери и ливади за косене	2000	4 008.00	0.00
251	гр.Долни Дъбник	"Фиш хънтър 2016" ООД	203983344	50.38	1.7.2016 г.	30.6.2026 г.	рибарник	1763	1 763.00	0.00
255	гр.Долни Дъбник	Петрана Василева Нинова		368.50	1.10.2016 г.	30.9.2021 г.	Пасища, мери и ливади за косене		2 211.00	0.00
256	гр.Долни Дъбник	"Камелия - Васил Гетов 1 " ЕООД	114630145	2007.00	1.10.2016 г.	30.9.2026 г.	Пасища, мери и ливади за косене		12 042.00	0.00
285	гр.Долни Дъбник	Силвия Весхова Димитрова		64.91	1.10.2018 г.	30.9.2028 г.	Пасища, мери и ливади за косене		390.00	0.00

292	гр.Долни Дъбник	ЗС Анатоли Янков Иванов		56.05	1.10.2019 г.	30.9.2029 г.	Пасища, мери и ливади за косене		336.00	0.00
296	гр.Долни Дъбник	ЗС Анастасийка Христова Цветкова		108.41	1.10.2019 г.	30.9.2029 г.	Пасища, мери и ливади за косене	613	613.00	0.00
309	гр.Долни Дъбник	Мирослав Красимиров Ценков		29.70	1.6.2020 г.	31.5.2030 г.	рибарник		4 050.00	0.00
310	гр.Долни Дъбник	Амина 63 ЕООД	203145309	335.61	1.10.2020 г.	30.9.2021 г.	наем земя нива или двор в регулация		31 867.00	0.00
311	гр.Долни Дъбник	"БГ Сюрприз" ЕООД	203148279	103.92	1.10.2020 г.	30.9.2021 г.	наем земя нива или двор в регулация		9 712.00	0.00
312	гр.Долни Дъбник	"Камелия -Васил Гетов 2 " ЕООД	202335597	25.84	1.10.2020 г.	30.9.2030 г.	наем земя нива или двор в регулация		1 834.00	0.00
313	гр.Долни Дъбник	ЗС Чавдар Стефанов Христов		19.73	1.10.2020 г.	30.9.2030 г.	наем земя нива или двор в регулация		970.00	0.00
318	гр.Долни Дъбник	"Фиш хънтър 2016" ООД	203983344	64.55	1.7.2020 г.	30.6.2030 г.	рибарник		2 300.00	0.00
172	с.Бъркач	"МАКС 1" ЕООД	114140910	25.52	1.10.2013 г.	30.9.2023 г.	Земеделска земя		1 713.00	0.00
293	с.Бъркач	ЗС Денис Мирославов Рачев		90.00	1.10.2019 г.	30.9.2024 г.	Пасища, мери и ливади за косене		540.00	0.00
294	с.Бъркач	ЗС Костадин Тодоров Станков		300.00	1.10.2019 г.	30.9.2029 г.	Пасища, мери и ливади за косене		1 800.00	0.00
301	с.Бъркач	ЗС Денис Мирославов Рачев		450.00	1.10.2020 г.	30.9.2025 г.	Пасища, мери и ливади за косене		2 700.00	0.00
307	с.Бъркач	"Макс 2017" ЕООД	204902701	155.20	1.10.2020 г.	30.9.2030 г.	наем земя нива или двор в регулация		6 385.00	0.00
168	с.Горни Дъбник	ЕТ "Мирена - 99 - Любомир Василев"	114126063	45.05	1.10.2013 г.	30.9.2023 г.	Земеделска земя		4 550.00	0.00
176	с.Горни Дъбник	"Розита 98" ООД	114627588	137.51	1.10.2013 г.	30.9.2023 г.	Земеделска земя		17 420.00	0.00
188	с.Горни Дъбник	"ЦЕТИН България" ЕАД	206149191	400.00	16.10.2013 г.	17.10.2023	Съоръжение		4 655.04	0.00
201	с.Горни Дъбник	ЕТ "Мирена -99-Любомир Василев"	114126063	273.90	1.10.2014 г.	30.9.2024 г.	Земеделска земя		38 621.00	0.00
254	с.Горни Дъбник	"Камелия - Васил Гетов 1 " ЕООД	114630145	265.39	1.10.2016 г.	30.9.2026 г.	наем земя нива или двор в регулация		22 558.58	0.00
259а	с.Горни Дъбник	ЗС Стилияна Стефкова Петрова		12.84	1.10.2019 г.	30.9.2021 г.	тр.насаждения		231.00	0.00
263	с.Горни Дъбник	ЗС Дичка Краева Илиева		224.56	1.10.2017 г.	30.9.2022 г.	Пасища, мери и ливади за косене		1 353.00	0.00
265	с.Горни Дъбник	ЗС Христо Спасов Иванов		220.76	1.10.2017 г.	30.9.2022 г.	Пасища, мери и ливади за косене		1 325.00	0.00
271	с.Горни Дъбник	"Камелия - Васил Гетов 1 " ЕООД	114630145	76.84	1.10.2017 г.	30.9.2027 г.	наем земя нива или двор в регулация		7 147.00	0.00
290	с.Горни Дъбник	"Камелия - Васил Гетов 1 " ЕООД	114630145	19.30	1.10.2018 г.	30.9.2028 г.	наем земя нива или двор в регулация		849.20	0.00
291	с.Горни Дъбник	Радослав Емилов Исаев		3.32	1.10.2018 г.	30.9.2028 г.	наем земя нива или двор в регулация		118.00	23.60
295	с.Горни Дъбник	"Камелия - Васил Гетов 1 " ЕООД	114630145	789.95	1.10.2019 г.	30.9.2029 г.	Пасища, мери и ливади за косене		4 563.00	0.00
316	с.Горни Дъбник	"Камелия -Васил Гетов 2 " ЕООД	202335597	144.38	1.10.2020 г.	30.9.2030 г.	наем земя нива или двор в регулация		8 816.00	0.00
231	с.Градина	ЗП Анжела Русева Петрова		2.12	1.10.2015 г.	30.9.2021 г.	наем земя нива или двор в регулация		85.00	0.00

314	с.Градина	ЗС Галина Станкова Мирчева		55.95	1.10.2020 г.	30.9.2030 г.	наем земя нива или двор в регулация		2 300.00	0.00
319	с.Градина	ЗС Галина Станкова Мирчева		15.52	1.10.2020 г.	30.9.2021 г.	наем земя нива или двор в регулация		621.00	0.00
139	с.Крушовица	"Агрокорект"ООД Плевен	114140508	18.11	1.10.2012 г.	30.9.2022 г.	Земеделска земя		326.00	0.00
160	с.Крушовица	ЗС Георги Христов Гергов		32.70	1.10.2012 г.	30.9.2022 г.	Земеделска земя		1 308.00	0.00
170	с.Крушовица	ЕТ "Мирена - 99 - Любомир Василев"	114126063	191.16	1.10.2013 г.	30.9.2023 г.	Земеделска земя		18 468.00	0.00
174а	с.Крушовица	"МИМА-ВАСИ" ЕООД	204630984	8.43	1.10.2017 г.	30.9.2021 г.	наем земя нива или двор в регулация		337.00	0.00
230	с.Крушовица	ЗП Анелия Манолова Янева		384.49	1.10.2015 г.	30.9.2021 г.	Пасища, мери и ливади за косене		2 307.00	0.00
261	с.Крушовица	ЗП Анелия Манолова Янева		99.83	1.10.2017 г.	30.9.2023 г.	Пасища, мери и ливади за косене		599.00	0.00
280	с.Крушовица	ЗС Димитър Иванов Стоянов		66.69	1.10.2018 г.	30.9.2023 г.	Пасища, мери и ливади за косене		400.00	0.00
282	с.Крушовица	ЗС Анелия Манолова Янева		175.00	1.10.2018 г.	30.9.2024 г.	Пасища, мери и ливади за косене		1 050.00	0.00
287	с.Крушовица	"Зара-М-77" ЕООД	204956001	300.00	1.6.2018 г.	31.5.2028 г.	наем земя нива или двор в регулация		120.00	24.00
300	с.Крушовица	ЗС Димитър Иванов Стоянов		802.63	1.10.2020 г.	30.9.2030 г.	Пасища, мери и ливади за косене		4 649.00	0.00
302	с.Крушовица	ЗС Евгени Йотков Гергов		106.67	1.10.2020 г.	30.9.2025 г.	Пасища, мери и ливади за косене		642.00	0.00
305	с.Крушовица	"Камелия -Васил Гетов 2 " ЕООД	202335597	6.01	1.10.2020 г.	30.9.2030 г.	наем земя нива или двор в регулация		247.00	0.00
308	с.Крушовица	"Камелия - Васил Гетов 1 " ЕООД	114630145	232.10	1.10.2020 г.	30.9.2030 г.	Пасища, мери и ливади за косене		1 014.00	0.00
125	с.Петърница	"ДА ИНТЕРНЕШЪНЪЛ" ЕООД	175077626	559.45	1.10.2010 г.	30.9.2040 г.	Земеделска земя	10000	13 427.00	0.00
171	с.Петърница	ЕТ "Мирена - 99 - Любомир Василев"	114126063	115.10	1.10.2013 г.	30.9.2023 г.	Земеделска земя		9 322.00	0.00
173	с.Петърница	"МАКС 1" ЕООД	114140910	94.88	1.10.2013 г.	30.9.2023 г.	Земеделска земя		6 548.00	0.00
266	с.Петърница	ЗП Галина Станкова Мирчева		3853.77	1.10.2017 г.	30.9.2027 г.	Пасища, мери и ливади за косене		23 123.00	0.00
286	с.Петърница	ЗС Ивалина Илиева Караиванова		12.57	1.10.2018 г.	30.9.2023 г.	Пасища, мери и ливади за косене		75.00	0.00
306	с.Петърница	"Камелия - Васил Гетов 1 " ЕООД	114630145	796.17	1.10.2020 г.	30.9.2030 г.	наем земя нива или двор в регулация		32 730.00	0.00
138	с.Садовец	Венета Иванчева Йотова		2.19	1.10.2012 г.	30.9.2022 г.	Земеделска земя		87.00	0.00
140	с.Садовец	"БОЯН 82" ООД	202847786	46.52	1.10.2012 г.	30.9.2022 г.	Земеделска земя		1 861.00	0.00
191	с.Садовец	Цветомир Петков Христов		4.66	1.10.2013 г.	30.9.2023 г.	Земеделска земя		186.00	0.00
192	с.Садовец	Пламен Киров Иванов		1.07	1.10.2014 г.	30.9.2024 г.	Земеделска земя		43.00	0.00
243а	с.Садовец	ЗС Анатоли Василев Гергов		66.74	1.10.2018 г.	30.9.2021 г.	Пасища, мери и ливади за косене	400	400.00	0.00
264	с.Садовец	ЗП Петя Витанова Атанасова		99.10	1.10.2017 г.	30.9.2022 г.	Пасища, мери и ливади за косене		595.00	0.00
267	с.Садовец	ЗС Емилия Стефанова Стоянова		166.43	1.10.2017 г.	30.9.2022 г.	Пасища, мери и ливади за косене		718.00	0.00

268	с.Садовец	"ИРЕМ-75" ЕООД	202343220	87.08	1.10.2017 г.	30.9.2022 г.	Пасища, мери и ливади за косене			522.00	0.00
269	с.Садовец	"ЛАКОН-77" ЕООД	203928084	87.08	1.10.2017 г.	30.9.2022 г.	Пасища, мери и ливади за косене			522.00	0.00
270	с.Садовец	ЗС Анатоли Василев Гергов		150.85	1.10.2017 г.	30.9.2022 г.	Пасища, мери и ливади за косене	905		905.00	0.00
281	с.Садовец	"ДИЛЧЕВИ" ООД	201679435	276.76	1.10.2018 г.	30.9.2028 г.	Пасища, мери и ливади за косене			1 660.00	0.00
289	с.Садовец	ЗС Веселка Найденова Пешева		22.24	1.10.2018 г.	30.9.2023 г.	наем земя нива или двор в регулация	890		890.00	0.00
303	с.Садовец	ЗС Анатоли Василев Гергов		281.71	1.10.2020 г.	30.9.2030 г.	Пасища, мери и ливади за косене			212.00	0.00
315	с.Садовец	ЕТ "Павлина Дилчева"	114634973	114.44	1.10.2020 г.	30.9.2030 г.	наем земя нива или двор в регулация			4 650.00	0.00
								16571		368 603.32	407.60
	община	Всички подали заявление за ползване					Полски път и/или канали, които не функционират и общ.собств. по споразумение(бели петна)		23000	70000	0
				2150	1.1.2021г	31.12.2021г					
							Всичко		**478 174лв**		407.6

Изготвил: (Т.Йорданов)гл.спец."ОС"

Директор Дирекция "Финанси и бюджет" : (В.Павлова)

ОБЩИНА ДОЛНИ ДЪБНИК

5870 Долни Дъбник, ул. "Христо Янчев" №59, тел. 06514 24 45, факс 06514 20 70,
email : mun_dabnik@mail.bg, www.dolni-dabnik.com

ОБЩИНА ДОЛНИ ДЪБНИК
Изх.№ 0800-115/28.01.2021г

ДО
ОБЩИНСКИ СЪВЕТ
ДОЛНИ ДЪБНИК

ОБЩИНСКИ СЪВЕТ
ДОЛНИ ДЪБНИК
Вход. №23К/28.01.2021г.

П Р Е Д Л О Ж Е Н И Е

ОТ ИВАН ДИМИТРОВ ВЕТОВ – КМЕТ НА ОБЩИНА ДОЛНИ ДЪБНИК

Относно: Отчет по програмата за придобиване,
управление и разпорсждане с имотите-
общинска собственост в община Долни Дъбник през 2020г.

Основания: Чл.21, ал.1, т.23 и ал.2 от ЗМСМА;
чл.66а от ЗОС
и чл.3, ал.4 от НРПУРОИ.

ГОСПОЖИ И ГОСПОДА ОБЩИНСКИ СЪВЕТНИЦИ,

Предлагам Общинският Съвет да разгледа и приеме Отчет по програмата за придобиване, управление и разпореждане с имотите-общинска собственост в община Долни Дъбник през 2020г.

Приложения:

Отчет по програмата за придобиване, управление и разпореждане с имотите-общинска собственост в община Долни Дъбник за 2020г. от 6 страници, с приложени към него справки:

1. Справки за събрания наем от имотите общинска собственост: наеми от земи и наеми от имущество през 2020 г.- Приложение 1-1 и 1-2 – в две отделни справки.
2. Справка за неизплатени задължения от наемателите към 31.12.2020г.- Приложение 1-3.
3. Справка за извършени продажби на имоти - частна общинска собственост през 2020г. – Приложение 2.
4. Справка за съставени актове за имоти общинска собственост през 2020г. – Приложение 3.

ВНОСИТЕЛ:

(Ив. Ветов)

Изготвил:
Тодор Йорданов
гл.спец."Общинска собственост"

ОБЩИНА ДОЛНИ ДЪБНИК

5870 Долни Дъбник, ул. "Христо Янчев" №59, тел. 06514 24 45, факс 06514 20 70,
email : mun_dabnik@mail.bg, www.dolni-dabnik.com

О Т Ч Е Т

ПРОГРАМА ЗА УПРАВЛЕНИЕ И РАЗПОРЕЖДАНЕ С ИМОТИТЕ - ОБЩИНСКАТА СОБСТВЕНОСТ В ОБЩИНА ДОЛНИ ДЪБНИК ПРЕЗ 2020 г.

*(приета с решение на Общински съвет Долни Дъбник № **24** от **30.01.2020** г.*
актуализирана с решения: № 102 от 25.06.2020г. ; № 113 от 30.07.2020г.)

I. Настоящият отчет съдържа изпълнението на програмата на Община Долни Дъбник през 2020 г. за придобиване, управление и разпореждане с имоти – общинска собственост, включително извършени разходи за ремонт и поддръжка на имоти – публична общинска собственост:

1. Отдадени под наем имоти – частна общинска собственост, предвидени по програмата:

Приложени са справки за събран наем от общинска земя и събран наем от общинско имущество.**(Приложение 1-1 и 1-2).**

Нередовните наематели към 31.12.2020г. с непрекратени договори за наем земя са по 7 договора , като предстои да се издължат през 2021г.

Издадени изпълнителни листове по прекратени договори за 9 договора(от предходни години). През 2021г. ще бъдат подготвени и внесени искове за 3 договора(дог.№272; №193-198; №257) .

За покритите имоти неиздължилите се с непрекратени договори са общо по 7 договора, като към датата на внасяне на отчета по 2 договори от тях са се издължили изцяло, а останалите лица предстои да се издължат през 2021г.

Приложена справка за задължения за всички-годишна към 31.12.2020г. **(Приложение 1-3).**

2. През 2020г. са извършени 5 броя разпореждания след 2 актуализации на програмата. **(Приложение 2).**

3. През 2020г. са съставени нови 188 бр. актове за общинска собственост, от които 2бр. за имоти публична общинска собственост и 186бр. за имоти частна общинска собственост. **(Приложение 3).**

II. ПРИХОДИ ОТ УПРАВЛЕНИЕТО И РАЗПОРЕЖДАНЕТО С ИМОТИ – ОБЩИНСКА СОБСТВЕНОСТ ПРЕЗ 2020г.:

№ по ред	Вид дейност	План след актуализация на бюджета в лева	Изпълнение в лева
	ПРИХОДИ	с ДДС	с ДДС
	А. От управление на имоти-общинска собственост		
1.	Отдаване под наем на общинско имущество	44 642	44 642
2.	Отдаване под наем на незастроени дворни места, наем и аренда на земеделска земя и наем на рибарници, ползване на полски пътища и канали	667 999	667 999
	Всичко от управление на имоти-общинска собственост	***712 641***	***712 641***
	Б. От разпореждане с имоти-общинска собственост		
1.	Разпореждания с имоти-общинска собственост-земя: продажби, учредяване на ограничени вещни права ;	13 233	13 233
	Общо приходи А и Б	***725 874***	***725 874***

III. ОПИСАНИЕ НА ИМОТИТЕ ОТДАДЕНИ ПОД НАЕМ ИЛИ ПРОДАДЕНИ:

№ по ред	Описание на имота	***ИЗПЪЛНЕНИЕ***
	А. Имоти, които Община Долни Дъбник е предоставила под наем или аренда, след провеждане на търг:	
1.	ОБРАБОТВАЕМА ЗЕМЕДЕЛСКА ЗЕМЯ - НИВИ - ЧАСТНА ОБЩИНСКА СОБСТВЕНОСТ, **27 броя имоти с обща площ 158.354 дка в землище с.ГОРНИ ДЪБНИК ЕКАТТЕ 16537,** ЗА СРОК до **10** ГОДИНИ, СЧИТАНО ОТ **01.10.2020г.**, съгласно приложен опис по имоти, площи и цени.	**Обявен търг със Зап.№ 133/10.04.2020г.:** Заповед за определен спечелил участник класиран втори, след отказ на първия, №205/26.05.2020г. с площ 132.383дка, договор за наем № 316/01.06.2020г., считано от 01.10.2020г., годишен наем - 8816.00 лева – не се начислява ДДС.
2.	ОБРАБОТВАЕМА ЗЕМЕДЕЛСКА ЗЕМЯ - НИВИ - ЧАСТНА ОБЩИНСКА СОБСТВЕНОСТ, **88 броя имоти с обща площ 570.614дка в землище гр.ДОЛНИ ДЪБНИК ЕКАТТЕ 22407,** ЗА СРОК до **10** ГОДИНИ, СЧИТАНО ОТ **01.10.2020г.**, съгласно приложен опис по имоти, площи и цени.	**Обявен търг със Зап.№ 134/10.04.2020г.:** Заповед за определени спечелили участници №180/11.05.2020г. 4 бр. договори за наем за обща площ 485.127 дка от № 310- до №313/20.05.2020г., считано от 01.10.2020г., годишен наем общо от 44 383.00 лева – не се начислява ДДС.
3.	ОБРАБОТВАЕМА ЗЕМЕДЕЛСКА ЗЕМЯ - НИВИ - ЧАСТНА ОБЩИНСКА СОБСТВЕНОСТ, **16 броя имоти с обща площ 39.671дка в землище с.Крушовица ЕКАТТЕ 40213,** ЗА СРОК до **10** ГОДИНИ, СЧИТАНО ОТ **01.10.2020г.**, съгласно приложен опис по имоти, площи и цени.	**Обявен търг със Зап.№ 135/10.04.2020г.:** Заповед за определен спечелил участник №181/11.05.2020г. за 6.014дка, договор за наем № 305/20.05.2020г., считано от 01.10.2020г., годишен наем - 247.00 лева – не се начислява ДДС.
4.	ОБРАБОТВАЕМА ЗЕМЕДЕЛСКА ЗЕМЯ - НИВИ - ЧАСТНА ОБЩИНСКА СОБСТВЕНОСТ, **30 броя имоти с обща площ 198.662дка в землище с.Садовец ЕКАТТЕ 65070,** ЗА СРОК до **10** ГОДИНИ, СЧИТАНО ОТ **01.10.2020г.**, съгласно приложен опис по имоти, площи и цени.	**Обявен търг със Зап.№ 136/10.04.2020г.:** Заповед за определен спечелил участник №206/26.05.2020г. за 114.435дка, договор за наем № 315/02.06.2020г., считано от 01.10.2020г., годишен наем - 4650.00 лева – не се начислява ДДС.
5.	ОБРАБОТВАЕМА ЗЕМЕДЕЛСКА ЗЕМЯ - НИВИ - ЧАСТНА ОБЩИНСКА СОБСТВЕНОСТ, **30 броя имоти с обща площ 180.970дка в землище с.Бъркач ЕКАТТЕ 07524,** ЗА СРОК до **10** ГОДИНИ, СЧИТАНО ОТ **01.10.2020г.**, съгласно приложен опис по имоти, площи и цени.	**Обявен търг със Зап.№ 137/10.04.2020г.:** Заповед за определен спечелил участник №182/11.05.2020г. за 155.197дка, договор за наем № 307/20.05.2020г., считано от 01.10.2020г., годишен наем - 6385.00 лева – не се начислява ДДС.

6.	ОБРАБОТВАЕМА ЗЕМЕДЕЛСКА ЗЕМЯ - НИВИ - ЧАСТНА ОБЩИНСКА СОБСТВЕНОСТ, **154 броя имоти с обща площ 1 250.800дка в землище с.Петърница ЕКАТТЕ 56201,** ЗА СРОК до **10** ГОДИНИ, СЧИТАНО ОТ **01.10.2020г.**, съгласно приложен опис по имоти, площи и цени	**Обявен търг със Зап.№ 138/10.04.2020г.:** Заповед за определен спечелил участник №183/11.05.2020г. за 796.169дка, договор за наем № 306/20.05.2020г., считано от 01.10.2020г., годишен наем - 32730.00 лева – не се начислява ДДС.
7.	ОБРАБОТВАЕМА ЗЕМЕДЕЛСКА ЗЕМЯ - НИВИ - ЧАСТНА ОБЩИНСКА СОБСТВЕНОСТ, **15 броя имоти с обща площ 118.653дка в землище с.Градина ЕКАТТЕ 17470 ,** ЗА СРОК до **10** ГОДИНИ, СЧИТАНО ОТ **01.10.2020г.**, съгласно приложен опис по имоти, площи и цени.	**Обявен търг със Зап.№ 139/10.04.2020г.:** Заповед за определен спечелил участник №184/11.05.2020г. за 55.954дка, договор за наем № 314/26.05.2020г., считано от 01.10.2020г., годишен наем - 2300.00 лева – не се начислява ДДС.
8.	**Язовир за рибовъдство с площ 29,701 дка**, в землището на гр. Долни Дъбник, местност „Пелков геран", поземлен имот № 171003 по АОС №1375/2013г., за срок до 10г. Начална цена за 1г. – 1040.00лв. - не се начислява ДДС.	**Обявен търг със Зап.№ 140/10.04.2020г.:** Заповед за определен спечелил участник №185/11.05.2020г. за 29.701дка, договор за наем № 309/20.05.2020г., считано от 01.06.2020г., годишен наем - 4050.00 лева – не се начислява ДДС.
9.	Обособен обект със стопанско предназначение - две помещения **с обща полезна площ 23.58кв.м.**, в сградата на кметство с.Градина, на I етаж, вход от север, по АОС № 1041/2007г., за предоставяне на **пощенски услуги**, при начална цена за годишен наем **339.55** лв. с начислен ДДС.	**Обявен търг със Зап.№ 141/10.04.2020г.:** Заповед за определен спечелил участник №207/26.05.2020г. за 23.58кв.м., договор за наем № 317/01.06.2020г., считано от 01.06.2020г., годишен наем - 339.60 лева с начислен ДДС.
10.	ВОДОЕМ, **имот с № 000215,** по картата на възстановената собственост, в землището на **гр. Долни Дъбник, ЕКАТТЕ 22407**, местност „Брестака", **с площ на имота 64.548 дка,** по АОС № 1377/02.10.2013г., който ще се използва от наемателя за **рибовъдство**, при начална цена за годишен наем **2260.00лв** - не се начислява ДДС.	**Обявен търг със Зап.№ 213/02.06.2020г.:** Заповед за определен спечелил участник №238/25.06.2020г. за 64.548дка, договор за наем № 318/01.07.2020г., считано от 01.07.2020г., годишен наем - 2300.00 лева – не се начислява ДДС.
11.	Пасища мери и ливади - публична общинска собственост, съгласно описи – приложение 1, неразделна част от заповедта, за срок една стопанска година, считано от 01.10.2020г.	**Обявен търг със Зап.№ 212/02.06.2020г. по чл.37и, ал.13 от Закон за собствеността и ползването на земеделските земи** НЕ СЕ ЯВИХА КАНДИДАТИ !
12.	Пасища мери и ливади - публична общинска собственост, съгласно описи – приложение 1, неразделна част от заповедта, за срок една стопанска година, считано от 01.10.2020г.	**Обявен търг със Зап.№ 249/02.07.2020г. по чл.37и, ал.14 от Закон за собствеността и ползването на земеделските земи** НЕ СЕ ЯВИХА КАНДИДАТИ !

	Б. Имоти, с които Община Долни Дъбник е извършила разпореждане след провеждане на търг или конкурс :	
1.	Урегулиран поземлен имот **VII-2246** , **кв.128** с площ **490** кв.м., по **плана на гр. Долни Дъбник**, на бул. "Христо Ботев" по АЧОС№ 2042/10.04.2018г.	Продажба по Решение №103/25.06.2020г. на Общински съвет Долни Дъбник, Заповед № 286/28.07.2020г., след проведен публичен търг **за 3 100.00 лева** с начислен ДДС.
2.	Урегулиран поземлен имот **VI-2245** , **кв.128** с площ **510** кв.м., по **плана на гр. Долни Дъбник**, на ул. "ген.Скобелев" по АЧОС№ 2041/10.04.2018г.	Продажба по Решение №104/25.06.2020г. на Общински съвет Долни Дъбник, Заповед № 287/28.07.2020г., след проведен публичен търг **за 3 200.00 лева** с начислен ДДС.
3.	Нива, ПИ **№ 226012**, с **площ 4 191** кв.м., по КВС на гр. **Долни Дъбник**, ЕКАТТЕ 22407 в местността „Долна бара" по АЧОС№1821/20.04.2017г.	Продажба по Решение №105/25.06.2020г. на Общински съвет Долни Дъбник, Заповед № 288/28.07.2020г., след проведен публичен търг **за 4700.00 лева** – не се начислява ДДС.
4.	Терен в строителен режим, **индивидуално застрояване**, ПИ **№ 141008**, с площ **1 643 кв. м.**, по КВС на **с. Горни Дъбник, ЕКАТТЕ 16537**, в местността „Божкови могили за изграждане на селскостопански сгради в животновъден обект по АЧОС№1780/15.06.2016г.	Учредяване право на строеж по Решение №106/25.06.2020г. на Общински съвет Долни Дъбник, Заповед № 289/28.07.2020г., след проведен публичен търг, възмездно за **2 196.00 лева** с начислен ДДС.
5.	**5/2000идеални части** от УПИ **I-156, кв.1**, целия с площ от 2000 кв.м. по плана на гр. Долни Дъбник на ул."Пенчо Славейков".	Прекратяване на съсобственост чрез продажба частта на общината по Решение №114/30.07.2020г. на Общински съвет Долни Дъбник, Заповед № 302/06.08.2020г. **за 37.20лева** с начислен ДДС.

IV. ОПИСАНИЕ НА ИМОТИТЕ, КОИТО ОБЩИНАТА Е ПРЕДЛОЖИЛА ЗА ЗАМЯНА СРЕЩУ ИМОТИ НА ГРАЖДАНИ ИЛИ ЮРИДИЧЕСКИ ЛИЦА:

През 2020г. Община Долни Дъбник не е извършвала процедури по замяна на имоти – общинска собственост, срещу имоти на други лица.

V. ОПИСАНИЕ НА ИМОТИТЕ, КОИТО ОБЩИНАТА Е ПРИДОБИЛА :

През 2020 г. Община Долни Дъбник е извършено актуване на 188 броя имоти, които са земеделски имоти възстановени в собственост на общината по ЗСПЗЗ (**Справка - Приложение 3**).

VI. ИЗВЪРШЕНИ РАЗХОДИ ЗА РЕМОНТИ И ПОДДРЪЖКА НА ИМОТИ – ОБЩИНСКА СОБСТВЕНОСТ през 2020г.:

№ по ред	Вид и обект на ремонта след актуализация	Актуализиран план в лева	Изпълнение в лева
	Със средства от целева субсидия за капиталови разходи, от местни приходи по бюджета на общината за 2020г. и средства по Програма за развитие на селските райони-ДФ "Земеделие" са извършени основни ремонти, както следва:		
1.	Ремонт детска градина с.Крушовица	20 000	20 000
2.	Преустройство на кухня в ДГ "Щастливо детство" гр.Долни Дъбник, общ.Долни Дъбник – обособяване на помещение за раздаване на готова храна	13 500	13 500
3.	Ремонт покрив Културен дом село Бъркач	15 999	15 999
4.	Ремонт сграда общинска собственост в с.Градина	6 500	6 500
5.	Ремонт покрив читалище с.Горни Дъбник	22 000	22 000
6.	Ремонт фасади северна секция на Културен дом с.Садовец	15 000	15 000
7.	Ремонт и преустройство на Културен дом - гр.Долни Дъбник в упи I-2048, кв.78	201 960	201 960
8.	Ремонт сграда общинска собственост в с.Петърница	38 000	38 000
9.	Рехабилитация и основен ремонт на общински път PVN1060-кръстовище с път I-3-с.Крушовица-с.Петърница(път III-3005) от км.0+000 до км. 10+679.76 и реконструкция на общински път PVN2061 Долни Дъбник-Градина(път III 3005) от км.3+660 до км.5+923	5 154 377	5 154 377
10.	ППР-Реконструкция и преустройство на помещение общинска собственост в Амбулатория за индивидуална медицинска практика за първична медицинска практика село Садовец	5 000	5 000

Текущите ремонти са извършени със средства по бюджета отделните разпоредители, а така също и по проект „Красива България".

Приложени: Подробни справки - Приложения 1-1; 1-2 и 1-3; Приложение 2 и Приложение 3.

Директор на Дирекция „Финанси и Бюджет" : (В. Павлова)

Кмет на Община Долни Дъбник: (Ив. Ветов)

Изготвил: (Т.Йорданов)
Гл.спец. общинска собственост
15.01.2021г.

ОБЩИНА ДОЛНИ ДЪБНИК

5870 Долни Дъбник, ул. "Христо Янчев" №59, тел. 06514 24 45, факс 06514 20 70
email : mun_dabnik@mail.bg, www.dolni-dabnik.com

Справка за наем от общинско имущество - годишна за 2020г. към дата 31.12.2020г. **Приложение 1 -1**

Дог N	Нас. място	Наемател	Общо дължи към дата справка	Внесено към дата справка	I	II	III	IV	V	VI	VII	VIII	IX	X	XI	XII	Разлика за плащане през 2021г.
136	гр.Долни Дъбник	ЕТ"Д-р Силвия Първанова-АИППИДП"	300.00	300.00	---	---	---	---	---	---	---	---	---	---	216.67	83.33	0.00
80а	гр.Долни Дъбник	"НОНА 87" ЕООД	900	900.00		150.00		75.00	75.00	75.00	150.00	75.00		150.00		150.00	0.00
178	гр.Долни Дъбник	ЕТ "БОРЯНА-2013-БОНКА ИВАНОВА"	20.00	20.00	---	20.00	---	---	---	---	---	---	---	---	---	---	0.00
187	гр.Долни Дъбник	"НУРТС Диджитъл" ЕАД	360	360.00	30.00	30.00	30.00	30.00	30.00	30.00	30.00		30.00	60.00	30.00	30.00	0.00
209	гр.Долни Дъбник	ЕТ "Доктор Елена Павлова"	720	720	60.00	60.00	60.00		120.00	60.00	60.00	60.00	60.00	60.00		60.00	60.00
210	гр.Долни Дъбник	ЕТ "Доктор Румянка Драгостинова - Чернева"	780	780.00	60.00	120.00				240.00	60.00	60.00	60.00	60.00	60.00	60.00	0.00
211	гр.Долни Дъбник	"АИППМП Д-Р ПЕТЪР ДИКОВ" ЕООД	780	780.00						300.00				360.00		120.00	0.00
212	гр.Долни Дъбник	"ДОКТОР БОНКА ДИМИТРОВА-ДОКТОР МАРГАРИТА ГРИГОРОВА И СИЕ" СД	840	780.00												780.00	60.00
241	гр.Долни Дъбник	"Бонита - ЕПИ" ООД	6615	5670.00	472.50	472.50				1417.50	472.50	472.50	472.50	945.00	945.00		945.00
242	гр.Долни Дъбник	"БТК" ЕАД	4320	4320.00	360.00	360.00	360.00	360.00	360.00	360.00	360.00	360.00	360.00		720.00	360.00	0.00
275	гр.Долни Дъбник	"МАКЛЕВ-МС" ООД	636	583.00		53.00	53.00		106.00	53.00	106.00	53.00		53.00	106.00		53.00
278	гр.Долни Дъбник	"ВЕДА" ООД	630	630.00	390.00										240.00		0.00
279	гр.Долни Дъбник	Добринка Тодорова Георгиева	182	182.00	14.00	14.00	14.00	14.00	28.00	14.00	14.00	14.00	14.00	14.00	14.00	14.00	0.00
321	гр.Долни Дъбник	Петя Костова Георгиева	120.75	120.75	---	---	---	---	---	---	---	---	---	40.25	40.25	40.25	0.00

322	гр.Долни Дъбник	Филип Данаилов Найденов	120	120.00	---	---	---	---	---	---	---	---	---	---	60.00	60.00	0.00
52а	с.Беркач	"А 1 България" ЕАД	3000	3000.00	250.00	250.00	250.00	250.00	250.00	250.00	250.00	250.00	250.00	250.00	250.00	250.00	0.00
127а	с.Беркач	"БТК" ЕАД	1920	1920.00	160.00	160.00	160.00	160.00	160.00	160.00	160.00	160.00	160.00	160.00	160.00	160.00	0.00
22а	с.Горни Дъбник	"АИППМП Д-Р ПЕТЪР ДИКОВ" ЕООД	280	280.00					---	280.00	---	---	---	---	---	---	0.00
304	с.Горни Дъбник	"АИППМП Д-Р ПЕТЪР ДИКОВ" ЕООД	273.76	273.76	---	---	---	---						205.32		68.44	0.00
41а	с.Градина	ЕТ"ЦАНЧО-ЦАНКО МИНКОВ"	288	288.00	24.00	24.00	24.00	24.00	24.00	24.00	24.00	24.00	24.00	24.00	24.00	24.00	0.00
297	с.Градина	"Д-Р ПАВЛИНКА ЛЪЖОВСКА - ИНДИВИДУАЛНА ПРАКТИКА ЗА ПЪРВИЧНА ИЗВЪНБОЛНИЧНА МЕДИЦИНСКА ПОМОЩ" ЕООД	360	360.00						360.00							0.00
317	с.Градина	Български Пощи ЕАД София - Регионално Управление Северен Централен Регион	156.06	282.96	---	---	---	---	---	282.96							0.00
36а	с.Крушовица	ЕТ"Д-р Екатерина Петрова-АИПДП- Кора"	204.57	204.57									---	116.67	87.90	---	0.00
133	с.Крушовица	"А 1 България" ЕАД	3360	3360.00	280.00	280.00	280.00	280.00	280.00	280.00	280.00	280.00	280.00	280.00	280.00	280.00	0.00
220	с.Крушовица	ЕТ "Алдинов-М-Мишо Росенов"	300	300.00	120.00			60.00					120.00				0.00
222	с.Крушовица	Български Пощи ЕАД София - Регионално Управление Северен Централен Регион	840	840.00	70.00		140.00	70.00	70.00	70.00	70.00	70.00	70.00	70.00	70.00	70.00	0.00
224	с.Крушовица	"ГЕОСАТ" ООД	468	468.00	39.00	39.00	39.00	39.00	39.00	39.00	39.00	39.00	39.00	39.00	39.00	39.00	0.00
320	с.Крушовица	ЕТ"Д-р Екатерина Петрова-АИПДП- Кора"	116.00	121.63	---	---	---	---	---	---	---	---			121.63		0.00
30а	с.Петърница	ЕТ "Олакс"	400	400.00		50.00	50.00		100.00	50.00	50.00	100.00	---	---	---	---	0.00
298	с.Петърница	"Д-Р ПАВЛИНКА ЛЪЖОВСКА - ИНДИВИДУАЛНА ПРАКТИКА ЗА ПЪРВИЧНА ИЗВЪНБОЛНИЧНА МЕДИЦИНСКА ПОМОЩ" ЕООД	540	540.00						540.00							0.00
24а	с.Садовец	ЕТ "Христо Казаков"	286	264.00	66.00			66.00			66.00			66.00	---	---	22.00
256	с.Садовец	ЕТ "Христо Казаков"	1094	840.00	210.00			210.00			210.00			210.00			254.00
46а	с.Садовец	ЕТ"Доктор Валентин Вутов"	320	320.00	40.00		80.00		80.00			120.00	---	---	---	---	0.00
47а	с.Садовец	ЕТ"Д-р Екатерина Петрова-АИПДП- Кора"	175	175.00									---	175.00	---	---	0.00

57а	с.Садовец	"БТК" ЕАД	1755.96	1755.96	146.33	146.33	146.33	146.33	146.33	146.33	146.33	146.33	146.33	146.33	146.33	146.33	0.00
61а	с.Садовец	"А 1 България" ЕАД	4620	4620.00	385.00	385.00	385.00	385.00	385.00	385.00	385.00	385.00	385.00	385.00	385.00	385.00	0.00
240	с.Садовец	ДП БЪЛГАРСКИ СПОРТЕН ТОТАЛИЗАТОР	115.2	115.20	9.60	9.60	9.60	9.60	9.60	9.60	9.60	9.60	9.60	9.60	9.60	9.60	0.00
276	с.Садовец	ЕТ "ОРЕЛ-КАЛОЯНА ДАКОВА"	72	72.00												72.00	0.00
277	с.Садовец	"ВРАБЧЕ- ИВАНКА ДАКОВА" ЕООД	132	77.00				11.00		33.00		33.00					55.00
299	с.Садовец	"ИВОМАР 87" ЕООД	235.2	117.60	19.60			39.20		19.60		39.20					117.60
				37201.43	**3206.03**	**2623.43**	**2080.93**	**2229.13**	**2262.93**	**5478.99**	**2942.43**	**2750.63**	**2480.43**	**3879.17**	**4005.38**	**3261.95**	**1 566.60**
			20%ДДС	7440.29	641.21	524.69	416.19	445.83	452.59	1095.80	588.48	550.12	496.08	775.84	801.07	652.39	

37 201.43лева (тридесет и седем хиляди, двеста и един лева и 43 ст.) събран ДДС -7 440.29лв., общо: 44 642.00лв.

Съставил-Гл.спец."ОС": (Т.Йорданов)

Директор Дирекция "ФБ": (В. Павлова)

ОБЩИНА ДОЛНИ ДЪБНИК

5870 Долни Дъбник, ул. "Христо Ясчев" №59, тел. 06514 24 45, факс 06514 20 70
email : mun_dobnik@mail.bg, www.dolni-dabnik.com

Справка за наем от общинска земя - годишна, внесени по месеци за 2020г към дата 31.12.2020г Приложение 1-2

Дог №	Наемател	Дължи от предход на година	Общо дължи към дата справка	Внесено към дата справка	I	II	III	IV	V	VI	VII	VIII	IX	X	XI	XII	Разлика за плащане през 2021г
1БПБоян2021	"БОЯН 82" ООД	0	31	31.00	---	---	---	---	---	---	---	---	---	---	31.00	---	0
1/2014	ЕТ "Витус- Кирил Колев"	3660	7320	7320.00	3660.00	---	---	---	---	---	---	---	---	---	---	3660.00	0
1/2013	ЕТ "Витус- Кирил Колев"	3266	6532	6532.00	3266.00	---	---	---	---	---	---	---	---	---	---	3266.00	0
1ПИлийчо2021	ЗС Илийчо Василев Димитров	0	63	63.00	---	---	---	---	---	---	---	---	---	---	63.00	---	0
2/2013	ЕТ "Витус- Кирил Колев"	694	1388	1388.00	694.00	---	---	---	---	---	---	---	---	---	---	694.00	0
2/2014	ЕТ "Витус- Кирил Колев"	940	1880	1880.00	940.00	---	---	---	---	---	---	---	---	---	---	940.00	0
2БПМакс2017-	"Макс 2017" ЕООД	0	245	245.00	---	---	---	---	---	---	---	---	---	---	245.00	---	0
2ПБоянСд2021	"БОЯН 82" ООД	0	4760	4760.00	---	---	---	---	---	---	---	---	---	---	4760.00	---	0
3БПРозита2021	"Розита 98" ООД	0	148	148.00	---	---	---	---	---	---	---	---	---	---	148.00	---	0
3ПБулгар2021	ЕТ "Булгар-63-Тони Тодоров"	0	1606	1606.00	---	---	---	---	---	---	---	---	---	---	1606.00	---	0
4ПАлмания2021	"АЛМАНИЯ" ЕООД	0	1004	1004.00	---	---	---	---	---	---	---	---	---	---	1004.00	---	0
4БПНанков2021	ЗС Петър Игнатов Нанков	0	1470	1470.00	---	---	---	---	---	---	---	---	---	---	1470.00	---	0
5БППан2021	ЕТ"ПАН - Цветко Димов"	0	673	673.00	---	---	---	---	---	---	---	---	---	---	673.00	---	0
5ПМакс12021	"МАКС 1" ЕООД	0	1264	1264.00	---	---	---	---	---	---	---	---	---	---	1264.00	---	0
6БПАгроКор2021	"Агрокорект" ЕООД - Плевен	0	67	67.00	---	---	---	---	---	---	---	---	---	---	67.00	---	0
6ПМакс20172021	"Макс 2017" ЕООД	0	6032	6032.00	---	---	---	---	---	---	---	---	---	---	6032.00	---	0
7БПАнета2021	"АНЕТА 10" ЕООД	0	202	202.00	---	---	---	---	---	---	---	---	---	---	202.00	---	0
7ПРозита2021	"Розита 98" ООД	0	2050	2050.00	---	---	---	---	---	---	---	---	---	---	2050.00	---	0
8ПНанков2021	ЗС Петър Игнатов Нанков	0	172	172.00	---	---	---	---	---	---	---	---	---	---	172.00	---	0
8БПМДЕООД2021	"МИТКА КРЪСТЕВА" ЕООД	0	49	49.00	---	---	---	---	---	---	---	---	---	---	49.00	---	0
9БПДилчеви2021	"ДИЛЧЕВИ" ООД	0	797	797.00	---	---	---	---	---	---	---	---	---	---	---	797.00	0

9ПСъгласие2021	ППК"СЪГЛАСИЕ"	0	5931	5931.00											5931.00		0
10ППан2021	ЕТ"ПАН - Цветко Димов"	0	7421	7421.00											7421.00		0
10БПАгросдрБч2021	"ЗКПУ АГРОСДРУЖЕНИЕ"	0	122	122.00												122.00	0
10БПМитка2020	ЗС Митка Дончева Къстева	172	172	172.00	172.00												0
11БППетър2020	ЗС Петър Игнатов Наков	278	278	278.00	278.00												0
11ПАгроДжи2021	"АГРО ДЖИ ЕКС" ЕООД	0	231	231.00											231.00		0
12БПАнета2020	ЗС Анета Василева Трифонова	27	27	27.00	27.00												0
12ПАгроКор2021	"Агрокорект" ЕООД - Плевен	0	2787	2787.00											2787.00		0
13ПКирил2021	ЗС Кирил Йонков Данов	0	396	396.00											396.00		0
13БПАгроЙотови2020	"Агро Йотови" ООД	38	38	38.00	38.00												0
14ПАгрокор99	"Агрокорект-99" ЕООД	0	2417	2417.00											2417.00		0
14БПКамелия12020	"Камелия - Васил Гетов 1 " ЕООД	421	421	421.00	421.00												0
15ПХристоГД2021	ЗС Христо Пламенов Недялков	0	25	25.00											25.00		0
15БПЧПК2020	"ЧПК АГРО" ЕООД	1457	1457	1457.00	1457.00												0
16БПКамелия22020	"Камелия -Васил Гетов 2 " ЕООД	653	653	653.00	653.00												0
16ПМаринови2021	АГРО МАРИНОВИ ООД	0	1925	1925.00											1925.00		0
17БПСтилияна2020	ЗС Стилияна Стефкова Петрова	16	16	16.00		16.00											0
17ПЗлатен2021	ЗКПУ "Златен клас"	0	271	271.00											271.00		0
18БПРозита2020	"Розита 98" ООД	51	51	51.00		51.00											0
18ПМирена2021	ЕТ "Мирена -99-Любомир Василев"	0	6213	6213.00											6213.00		0
19ПМира2021	"МИРА 88" ЕООД	0	39	39.00											39.00		0
20ПКриси2021	"Криси 88" ЕООД	0	81	81.00											81.00		0
21ПСюрприз2021	"БГ Сюрприз" ЕООД	0	183	183.00											183.00		0
22ПАмина2021	Амина 63 ЕООД	0	268	268.00											268.00		0
23ПЙоана2021	"ЙОАНА 14" ЕООД	0	40	40.00											40.00		0
24ПАнета2021	"АНЕТА 10" ЕООД	0	156	156.00											156.00		0
25ПТани2021	Тани 91 ЕООД	0	85	85.00											85.00		0
26ПДимитърДД2021	ЗС Димитър Иванов Ветов	0	92	92.00											92.00		0
27ПСинсДД2021	"СИНС 2011" ЕООД	0	117	117.00											117.00		0
28ПИФК2021	ССА - Институт по фуражните култури Плевен	0	52	52.00											52.00		0

29ПМирославМ2021	ЗС Мирослав Маринов Маринов	0	725	725.00											725.00		0
30ПВасилКр2021	ЗС Васил Руменов Йорданов	0	36	36.00											36.00		0
31ПМД ЕООД2021	"МИТКА КРЪСТЕВА" ЕООД	0	2750	2750.00											2750.00		0
32ПМитхаЗС2021	ЗС Митка Дончева Кръстева	0	114	114.00											114.00		0
33ПДилчеви2021	"ДИЛЧЕВИ" ООД	0	1337	1337.00												1337.00	0
34ПЕТПДилчева2021	ЕТ "Павлина Дилчева"	0	4090	4090.00												4090.00	0
35ПВеселинДД2021	ЗС Веселин Петков Маринов	0	174	174.00												174.00	0
36ПГалина2021	ЗС Галина Станкова Мирчева	0	311	311.00												311.00	0
37ППамела2021	"ПАМЕЛА В и М" ЕООД	0	1554	1554.00												1554.00	0
38ПВасил2020	ЗС Васил Руменов Йорданов	62	62	62.00	62.00												0
38ПАгросдрБч2021	"ЗКПУ АГРОСДРУЖЕНИЕ"	0	2166	2166.00												2166.00	0
39ПМариянДД2021	ЗС Мариян Евгениев Маринов	0	100	100.00												100.00	0
39ПВеселин2020	ЗС Веселин Генов Генов	55	55	55.00	55.00												0
40ПЕвгений2021	ЗС Евгений Маринов Христов	0	76	76.00												76.00	0
40ППетър2020	ЗС Петър Игнатов Нанков	162	162	162.00	162.00												0
41ПЕТМилена2021	ЕТ "Милена Христова - 73"	0	168	168.00												168.00	0
41ПМирена2020	ЕТ "Мирена - 99 - Любомир Василев"	6581	6581	6581.00	6581.00												0
42ПГеновева2020	Геновева Лилова Иванова	25	25	25.00	25.00												0
42ПКрасиц2021	ЗС Красимир Ценков Красимиров	0	259	259.00												259.00	0
43ПАнетаГД2020	ЗС Анета Василева Трифонова	28	28	28.00	28.00												0
43ПЕТВасилена2021	ЕТ "Василена - Здравко Бузолов"	0	1773	1773.00												1773.00	0
44ПВитоша2020	ЗКПУ-"Витоша долина 94"	2517	2517	2517.00	2517.00												0
44ППолис2021	"Полис Трейд" ООД	0	293	293.00												293.00	0
45ПКрасиБ2021	ЗС Красимир Борисов Кирилов	0	221	221.00												221.00	0
45ПАгро2020	"Агро Йотови" ООД	3776	3776	3776.00	3776.00												0
46ПВаня2020	Ваня 64 ЕООД	5	5	5.00	5.00												0
46ПВаня ГД2021	ЗС Ваня Ценкова Монова	0	79	79.00												79.00	0

47ПЙоана2020	"ЙОАНА 14" ЕООД	31	31	31.00	31.00												0
47ПНедялкоДД2021	ЗС Недялко Цветков Недялков	0	57	57.00												57.00	0
48ПКриси2020	"Криси 85" ЕООД	30	30	30.00	30.00												0
48ПСтилияна2021	ЗС Стилияна Стефкова Петрова	0	370	370.00												370.00	0
49ПАгрийн2021	"АГРИЙН" ЕООД	0	642	642.00												642.00	0
49ПАмина2020	Амина 63 ЕООД	39	39	39.00	39.00												0
50ПМитка2020	ЗС Митка Дончева Кръстева	2837	2837	2837.00	2837.00												0
50ПВектор2021	"ВЕКТОР М" ООД	0	241	241.00												241.00	0
51ПЛебешков2020	ЗС Николай Лазаров Лебешков	131	131	131.00	131.00												0
51ПЧавдар2021	ЗС Чавдар Стефанов Христов	0	717	717.00												717.00	0
52ПВоскоКр2021	ЗС Веселин Генов Генов	0	57	57.00												57.00	0
52ПАгроМЛ2020	"АГРО МЛ-НИКОЛАЙ ЛЕБЕЩКОВ" ООД	39	39	39.00	39.00												0
53ПКамелия1 2020	"Камелия - Васил Гетов 1 " ЕООД	2100	2100	2100.00	2100.00												0
54аЧПКпътПисарово2020	"ЧПК АГРО" ЕООД	226	226	226.00	226.00												0
54ПЧПК2020	"ЧПК АГРО" ЕООД	2354	2354	2354.00	2354.00												0
55ПМановски2020	ЗС Петър Николайчев Мановски	123	123	123.00	123.00												0
56ПКамелия2 2020	"Камелия -Васил Гетов 2 " ЕООД	7643	7643	7643.00	7643.00												0
57ПГалина2020	ЗС Галина Станкова Мирчева	228	228	228.00	228.00												0
58ПАгрийн2020	"АГРИЙН" ЕООД	710	710	710.00	710.00												0
59ПТани2020	Тани 91 ЕООД	84	84	84.00	84.00												0
60ПСюрприз2020	"БГ Сюрприз" ЕООД	181	181	181.00	181.00												0
61ПМира2020	"МИРА 88" ЕООД	79	79	79.00	79.00												0
62ПИва2020	ЗС Ива Георгиева Георгиева	47	47	47.00	47.00												0
63ПГеорги2020	ЗС Георги Павлов Георгиев	77	77	77.00	77.00												0
64ПКрасиЦ2020	ЗС Красимир Ценков Красимиров	448	448	448.00	448.00												0
65ПЯна2020	ЗС Яна Емилова Йорданова	83	83	83.00		83.00											0
66ПДимКр2020	ЗС Димитър Иванов Стоянов	112	112	112.00		112.00											0
67ПСветослав2020	ЗС Светослав Георгиев Димитров	103	103	103.00		103.00											0
68ПИсмет2020	ЕТ "Исмет Салм - Виргиния Табак 57"	338	338	338.00		338.00											0

69ПЖивот2020	"ЖИВОТ И ЗДРАВЕ" ООД	352	352	352.00	----	352.00	----	----	----	----	----	----		----	----	----	0
70ПМария ГД2020	ЗС Мария Дафинова Ангелова	66	66	66.00	----	66.00	----	----	----	----	----	----		----	----	----	0
71ПСтилияна2020	ЗС Стилияна Стефкова Петрова	363	363	363.00	----	363.00	----	----	----	----	----	----		----	----	----	0
72ППолиленд2020	ПОЛИЛЕНД 98 ООД	1820	1820	1820.00	----	1820.00	----	----	----	----	----	----		----	----	----	0
73ПРозита2020	"Розита 98" ООД	2316	2316	2316.00	----	2316.00	----	----	----	----	----	----		----	----	----	0
74ПМаринчо2020	ЗС Маринчо Николаев Христов	136	136	136.00	----	----	136.00	----	----	----	----	----		----	----	----	0
75ПВалентин2020	ЗС Валентин Цолов Горанов	54	54	54.00	----	----	----	54.00	----	----	----	----		----	----	----	0
76ПСилвияСд2020	ЗС Силвия Цветанова Иванова	124	124	124.00	----	----	----	124.00	----	----	----	----		----	----	----	0
77ПАнгелГД2020	ЗС Ангел Найденов Ангелов	348	348	348.00	----	----	----	348.00	----	----	----	----		----	----	----	0
78ПБългари2020	ЕТ"Българи-Вяра Михайлова"	124	124	124.00	----	----	----	124.00	----	----	----	----		----	----	----	0
90	Николай Павлинов Василев	3500	3500	3500.00	----	----	----	----	----	----	----	----	----	----	3500.00	----	0
110	"Розита 98" ООД	0	4020.6	4020.60	4020.60	----	----	----	----	----	----	----	----	----	----	----	0
112	ЕТ "Мирена -99-Любомир Василев"	0	9208	9208.00	----	----	----	----	----	----	----	----	9208.00	----	----	----	0
118	"ЧПК АГРО" ЕООД	0	508	508.00	508.00	----	----	----	----	----	----	----	----	----	----	----	0
137	"Проучване и добив на нефт и газ" АД, гр. София	0	1800	1800.00	150.00	150.00	150.00	150.00	150.00	150.00	150.00	150.00	150.00	150.00	150.00	150.00	0
167	ЕТ " И. Иванов АГРО - Милена Височкова"	0	2048	2048.00	----	----	----	----	----	----	----	----	----	----	2048.00	----	0
169	ЕТ "Мирена - 99 - Любомир Василев"	7137	14274	14274.00	----	----	----	----	----	----	----	----	7137.00	7137.00	----	----	0
177	"Розита 98" ООД	0	2803	2803.00	----	----	----	----	----	----	----	----	----	2803.00	----	----	0
186	ЕТ " И. Иванов АГРО - Милена Височкова"	0	875	875.00	----	----	----	----	----	----	----	----	----	----	875.00	----	0
233	ЗП Тодор Мирославов Дунчев	0	1437	1437.00	----	----	----	----	----	----	----	----	----	1437.00	----	----	0
234	"МИРА 88" ЕООД	5313.5	10627	10627.00	----	----	----	----	----	----	----	----	5313.50	----	5313.50	----	0
235	"АНЕТА 10" ЕООД	7984	15968	15968.00	----	----	----	----	----	----	----	----	7984.00	----	7984.00	----	0
244	Младен Иванов Иванов	0	258	258.00	----	----	----	----	----	----	----	----	----	----	----	258.00	0
250	ЕТ"Българи-Вяра Михайлова"	0	4008	2008.00	----	----	----	----	----	----	----	----	----	2008.00	----	----	2000
251	"Фиш хънтър 2016" ООД	587	2350	587.00	----	587.00	----	----	----		----	----	----	----	----	----	1763
255	Петрана Василева Нинова	0	2211	2211.00	----	----	----	----	----	----	----	----	----	----	2211.00	----	0
256	"Камелия - Васил Гетов 1" ЕООД	12042	24084	24084.00	12042.00	----	----	----	----	----	----	----	----	----	----	12042.00	0
285	Силвия Весова Димитрова	260	650	650.00	260.00	----	----	----	----	----	----	----		----	----	390.00	0

292	ЗС Анатоли Янков Иванов	0	316	316.00										316.00			0
296	ЗС Анастасийка Христова Цветкова	0	613	613													613
309	Мирослав Красимиров Ценков	0	4050	4050.00					4050.00								0
310	Амина 63 ЕООД	0	31867	31867.00					31867.00								0
311	"БГ Сюрприз" ЕООД	0	9712	9712.00					9712.00								0
312	"Камелия -Васил Гетов 2 " ЕООД	0	1834	1834.00					1834.00								0
313	ЗС Чавдар Стефанов Христов	0	970	970.00					970.00								0
318	"Фиш хънтър 2016" ООД	0	2300	2300.00							2300.00						0
172	"МАКС 1" ЕООД	0	1713	1713.00									1713.00				0
293	ЗС Денис Мирославов Рачев	0	540	540.00										540.00			0
294	ЗС Костадин Тодоров Станков	0	1800	1800.00												1800.00	0
301	ЗС Денис Мирославов Рачев	0	2700	2700.00				2700.00									0
307	"Макс 2017" ЕООД	0	6385	6385.00					6385.00								0
111	"Розита 98" ООД	0	5596	5596.00	5596.00												0
168	ЕТ "Мирена - 99 - Любомир Василев"	4550	9100	9100.00									4550.00	4550.00			0
176	"Розита 98" ООД	0	17420	17420.00											17420.00		0
188	"ЦЕТИН България" ЕАД	0	4655	4655.04	376.28	399.56	387.92	387.92	387.92	387.92	387.92	387.92	387.92	387.92	387.92	387.92	0
201	ЕТ "Мирена -99-Любомир Василев"	38621	77242	77242.00									38621.00	38621.00			0
254	"Камелия - Васил Гетов 1 " ЕООД	22558.6	45117.16	45117.16	22558.58											22558.58	0
259а	ЗС Стилияна Стефкова Петрова	231	462	462.00			231.00						231.00				0
263	ЗС Дичка Краева Илиева	0	1350	1350.00									1350.00				0
265	ЗС Христо Спасов Иванов	0	1325	1325.00											1325.00		0
271	"Камелия - Васил Гетов 1 " ЕООД	7147	14294	14294.00	7147.00											7147.00	0
290	"Камелия - Васил Гетов 1 " ЕООД	849.2	1698.4	1698.40	849.20											849.20	0
291	Радослав Емилов Исаев	0	118	118.00												118.00	0
295	"Камелия - Васил Гетов 1 " ЕООД	0	4563	4563.00												4563.00	0
316	"Камелия -Васил Гетов 2 " ЕООД	0	8816	8816.00						8816.00							0
231	ЗП Анжела Русева Петрова	0	85	85.00							85.00						0

314	ЗС Галина Станкова Мирчева	0	2300	2300.00					2300.00								0
319	ЗС Галина Станкова Мирчева	0	621	621.00							621.00						0
139	"Агрокорект"ООД Плевен	0	326	326.00									326.00				0
160	ЗС Георги Христов Гергов	0	1308	1308.00									1308.00				0
170	ЕТ "Мирена - 99 - Любомир Василев"	18468	36936	36936.00									18468.00	18468.00			0
174а	"МИМА-ВАСИ" ЕООД	0	337	337.00							337.00						0
230	ЗП Анелия Манолова Янева	0	2307	2307.00									2307.00				0
245	ЗС Евгени Йотков Гергов	141.5	141.5	141.15	141.15												0
261	ЗП Анелия Манолова Янева	0	599	599.00									599.00				0
280	ЗС Димитър Иванов Стоянов	0	400	400.00										400.00			0
282	ЗС Анелия Манолова Янева	0	1050	1050.00									1050.00				0
287	"Зара-М-77" ЕООД	70	190	190.00									160.00		30.00		0
300	ЗС Димитър Иванов Стоянов	0	4649	4649.00				4649.00									0
302	ЗС Евгени Йотков Гергов	0	642	642.00				642.00									0
305	"Камелия -Васил Гетов 2 " ЕООД	0	247	247.00					247.00								0
308	"Камелия - Васил Гетов 1 " ЕООД	0	1014	1014.00					1014.00								0
115	ЕТ "Мирена -99-Любомир Василев"	0	8890	8890.00									8890.00				0
119	"ЧПК АГРО" ЕООД	0	25685	25685.00	25685.00												0
125	"ДА ИНТЕРНЕШЪНЪЛ" ЕООД	4427	17854	7854.00		4427.00										3427.00	10000
171	ЕТ "Мирена - 99 - Любомир Василев"	9322	18644	18644.00									9322.00	9322.00			0
173	"МАКС 1" ЕООД	6546	6546	6546.00									6546.00				0
266	ЗП Галина Станкова Мирчева	0	21123	21123.00									10000.00	3000.00	8123.00		0
286	ЗС Иванлина Илиева Караиванова	0	75	75.00												75.00	0
306	"Камелия - Васил Гетов 1 " ЕООД	0	32730	32730.00					32730.00								0
136	Венета Иванчева Йотова	87	174	174.00	87.00	87.00											0
140	"БОЯН 82" ООД	0	1861	1861.00									1861.00				0
191	Цветомир Петков Христов	0	186	186.00										186.00			0

192	Пламен Киров Иванов	0	43	43.00	—	—	—	—	—	—	—	—	—	43.00	—	—	0
243а	ЗС Анатоли Василев Георгов	400	800	400.00	—	400.00	—	—	—	—	—	—	—	—	—	—	400
243	ЗС Анатоли Василев Георгов	1691	1691	1691.00	—	1691.00	—	—	—	—	—	—	—	—	—	—	0
258	ЗС Венета Иванова Йотова	55	55	55.00	55.00	—	—	—	—	—	—	—		—	—	—	0
264	ЗП Петя Витанова Атанасова	0	595	595.00	—	—	—	—	—	—	—	—	—	595.00	—	—	0
267	ЗС Емилия Стефанова Стоянова	0	718	718.00	—	—	—	—	—	—	—	—	—	718.00	—	—	0
268	"ИРЕМ-75" ЕООД	0	522	522.00	—	—	—	—	—	—	—	—		—	—	522.00	0
269	"ЛАКОН-77" ЕООД	0	522	522.00	—	—	—	—	—	—	—	—		—	—	522.00	0
270	ЗС Анатоли Василев Георгов	905	1810	905.00	—	905.00	—	—	—	—	—	—	—	—	—	—	905
281	"ДИЛЧЕВИ" ООД	0	1660	1660.00	—	—	—	—	—	—	—	—		1660.00	—	—	0
289	ЗС Веселка Найденова Пешева	890	1780	890.00	—	—	—	—	890.00	—	—	—		—	—	—	890
303	ЗС Анатоли Василев Георгов	0	212	212.00	—	—	—	212.00	—	—	—	—	—	—	—	—	0
315	ЕТ "Павлина Дилчева"	0	4650	4650.00	—	—	—	—	—	4650.00	—	—	—	—	—	—	0
		202413	**684149.7**	**667578.35**	**121699.79**	**14266.58**	**904.92**	**9390.92**	**92536.92**	**14003.92**	**3880.92**	**537.92**	**137482.42**	**92341.92**	**101558.42**	**78973.70**	**16571**

По дог. 137, 287 и 291 внесени общо 420 лева ДДС

всичко: 667 999(шестстотин шестдесет и седем хиляди, деветстотин деветдесет и осем)лева

Съставил, Гл.спец."ОС": (Т.Йорданов)

Директор Дирекция "ФБ": (В. Павлова)

ОБЩИНА ДОЛНИ ДЪБНИК

5870 Долни Дъбник, ул. "Христо Янчев" №59, тел. 06514 24 45, факс 06514 20 70
email : mun_dabnik@mail.bg, www.dolni-dabnik.com

НЕИЗПЛАТЕНИ И ПРОСРОЧЕНИ НАЕМИ към 31.12.2020г. Приложение 1-3

Дог N	Нас. място	Наемател	Вид наем	Състояние	Начално салдо	Лихви нач. салдо	Начисл ено	Дължи	Внесен о	Внесен и лихви	Крайно салдо	Лихви крайно салдо	Начисл ено ДДС	Начисле но ВСИЧКО	Внесен ДДС	Внесено ВСИЧКО	В брой	По банка
6	гр.Долни Дъбник	ЕТ "Деница - Юрий Анастасов"	Наем земя	Прекратен едностранно към 16.03.2015 неплащане на наема в срок	245.00	24.91	0.00	245.00	0.00	0.00	245.00	24.91	0.00	0.00	0.00	0.00	0.00	0.00
153	гр.Долни Дъбник	Петя Николова Мюмюн	Наем земя	Прекратен по вз. съгласие към 01.01.2016 по чл.37и, ал.4 и 37м от ЗСПЗЗ на комисия по зап.№53/04.02.2016г	2.00	0.05	0.00	2.00	0.00	0.00	2.00	0.05	0.00	0.00	0.00	0.00	0.00	0.00
154	гр.Долни Дъбник	Джунет Яхя Мюмюн	Наем земя	Прекратен едностранно към 01.01.2016 по чл.37и, ал.4 и 37м от ЗСПЗЗ на комисия по зап.№53/04.02.2016г	2.00	0.05	0.00	2.00	0.00	0.00	2.00	0.05	0.00	0.00	0.00	0.00	0.00	0.00
208	гр.Долни Дъбник	"Медицински център 1 - Долни Дъбник" ЕООД	Наем имущество	Прекратен едностранно към 01.01.2015 неплащане на наемната цена за повече от два месеца	1200.00	1298.83	0.00	1200.00	0.00	0.00	1200.00	1544.67	0.00	0.00	0.00	0.00	0.00	0.00
209	гр.Долни Дъбник	ЕТ "Доктор Елена Павлова"	Наем имущество	Действащ	0.00	0.00	720.00	720.00	660.00	0.71	60.00	0.03	144.00	864.00	132.00	792.71	660.00	0.00
212	гр.Долни Дъбник	"Д-Р Б. ДИМИТРОВА-Д-Р М. ГРИГОРОВА И СИЕ" СД	Наем имущество	Действащ	120.00	0.63	720.00	840.00	780.00	86.19	60.00	0.03	144.00	864.00	156.00	1022.19	780.00	0.00
217	гр.Долни Дъбник	"ДМ ЕКОКОНСУЛТ" ООД	Наем земя	Прекратен едностранно към 01.06.2017 неплащане в срок писмо изх. №2600-490/23.05.2017г., връчено на 03.05.2017г.	1135.00	599.71	0.00	1135.00	0.00	0.00	1135.00	832.22	0.00	0.00	0.00	0.00	0.00	0.00
241	гр.Долни Дъбник	"Бонита - ЕПИ" ООД	Наем имущество	Действащ	945.00	2.38	5670.00	6615.00	5670.00	208.91	945.00	8.46	1134.00	6804.00	1134.00	7012.91	5670.00	0.00
275	гр.Долни Дъбник	"МАКЛЕВ-МС" ООД	Наем имущество	Действащ	0.00	0.00	636.00	636.00	583.00	3.78	53.00	0.03	127.20	763.20	116.60	703.38	583.00	0.00

196	с.Крушовица	Младен Радославов Маринов	Наем земя	Прекратен едностранно към 02.10.2017 неплащане за повече от две години	42.00	11.49	0.00	42.00	0.00	0.00	42.00	20.09	0.00	0.00	0.00	0.00	0.00	0.00
197	с.Крушовица	Младен Радославов Маринов	Наем земя	Прекратен едностранно към 02.10.2017 неплащане за повече от две години	42.00	11.49	0.00	42.00	0.00	0.00	42.00	20.09	0.00	0.00	0.00	0.00	0.00	0.00
198	с.Крушовица	Младен Радославов Маринов	Наем земя	Прекратен едностранно към 02.10.2017 неплащане за повече от две години	42.00	11.49	0.00	42.00	0.00	0.00	42.00	20.09	0.00	0.00	0.00	0.00	0.00	0.00
1/2012	с.Петърница	"ЛИГНУМ ХОЛДИНГ" ООД - Германия	Наем земя	Прекратен едностранно към 02.10.2017 неплащане за повече от един месец, писмо 2600-1249/07.09.2017г.	2015.50	927.31	0.00	2015.50	0.00	0.00	2015.50	1340.21	0.00	0.00	0.00	0.00	0.00	0.00
2/2012	с.Петърница	"ЛИГНУМ ХОЛДИНГ" ООД - Германия	Наем земя	Прекратен едностранно към 02.10.2017 неплащане за повече от един месец, писмо №2600-1249/07.09.2017г.	2618.00	0.00	0.00	2618.00	0.00	0.00	2618.00	0.00	0.00	0.00	0.00	0.00	0.00	0.00
257	с.Петърница	Найден Петров Пешев	Наем земя	Прекратен едностранно към 02.10.2017 неплащане на наемната цена повече от две години	7647.00	1958.05	0.00	7647.00	0.00	0.00	7647.00	3522.60	0.00	0.00	0.00	0.00	0.00	0.00
24а	с.Садовец	ЕТ "Христо Казаков"	Наем имущество	Изтекъл	66.00	1.15	220.00	286.00	264.00	6.99	22.00	0.76	44.00	264.00	52.80	323.79	264.00	0.00
256	с.Садовец	ЕТ "Христо Казаков"	Наем имущество	Действащ	210.00	3.68	884.00	1094.00	840.00	22.20	254.00	1.69	176.80	1060.80	168.00	1030.20	840.00	0.00
249	с.Садовец	Максим Людмилов Артманов	Наем земя	Изтекъл	41.00	2.11	0.00	41.00	0.00	0.00	41.00	10.51	0.00	0.00	0.00	0.00	0.00	0.00
277	с.Садовец	"ВРАБЧЕ- ИВАНКА ДАКОВА" ЕООД	Наем имущество	Действащ	0.00	0.00	132.00	132.00	77.00	2.87	55.00	1.90	26.40	158.40	15.40	95.27	77.00	0.00
299	с.Садовец	"ИВОМАР 87" ЕООД	Наем имущество	Действащ	0.00	0.00	235.20	235.20	117.60	2.98	117.60	4.72	47.04	282.24	23.52	144.10	117.60	0.00
				исково	23275.00	7391.14	9217.20	32492.20	8991.60	334.63	23500.60	10298.83	1843.44	11060.64	1798.32	11124.55	8991.60	0.00
				НОВИ ИСКОВЕ							0							

Неизплатени наеми общо 23 500.60, в това число 19 954.00лева-просрочени наеми от земи; 2 778.50лева - просрочени наеми от имущество и 768.10лева наем за м.12/2020г.

Изготвил: **(Т. Йорданов)**
Гл.спец."Общинска собственост

Директор Дирекция "Финанси и Бюджет":
(В. Павлова)

ОБЩИНА ДОЛНИ ДЪБНИК

5870 Долни Дъбник, ул."Христо Ботев" №59, тел. 06514 24 45, факс 06514 20 70,
email : mun_dabnik@mail.bg, www.dolni-dabnik.com

Приложение 2
Чл.41, ал.4 от ЗОС
В сила от 13.06.2008г.(Д.в. бр.54)

П У Б Л И Ч Е Н Р Е Г И С Т Ъ Р

За разпоредителните сделки извършени от Община Долни Дъбник с имоти-общинска собственост

(извлечение от 01.01.2020г. до 31.12.2020г.)

№ по ред	Местонахождение, вид и описание на имота	Акт за общинска собственост № и дата на издаване	Вид на разпоряжд ането -продажба; -замяна; -дарение; -делба; -УПП и УПС	Оценки в лева			Начин на разпореждане-Решение на ОбС (търг, конкурс)	Насрещна страна по сделката (купувач)	Дого вор № 2020
				Данъчна	Пазарна - Определена от Общински съвет без ДДС	От търга без ДДС			
1	2	3	4	5	6	7	8	9	10
425.	Урегулиран поземлен имот **VII-2246 , кв.128** с площ **490** кв.м., по **плана на гр. Долни Дъбник**, на бул. "Христо Ботев"	№ 2042/ 10.04.2018г.	Продажба	2014	2520	2583,33	Решение №103/25.06.2020г. на Общински съвет Долни Дъбник, Заповед № 286/28.07.2020г., след проведен публичен търг	Илия Мартинов Испасов гр. Долни Дъбник	1.
426.	Урегулиран поземлен имот **VI-2245 , кв.128** с площ **510** кв.м., по **плана на гр. Долни Дъбник**, на ул. "тен.Скобелев"	№ 2041/ 10.04.2018г.	Продажба	2099	2 640	2666.67	Решение №104/25.06.2020г. на Общински съвет Долни Дъбник, Заповед № 287/28.07.2020г., след проведен публичен търг	Илия Мартинов Испасов гр. Долни Дъбник	2.

427.	**Нива**, ПИ **№ 226012**, с **площ 4 191** кв.м., по КВС на гр. **Долни Дъбник**, ЕКАТТЕ 22407 в местността „Долна бара“	№ 1821/ 20.04.2017г	Продажба	622	4700	4700	Решение №105/25.06.2020г. на Общински съвет Долни Дъбник, Заповед № 288/28.07.2020г., след проведен публичен търг	Добромир Веселинов Донов гр. Долни Дъбник	3.
428.	Терен в строителен режим, **– индивидуално застрояване**, ПИ № **141008**, с площ **1 643 кв. м.**, по КВС на **с. Горни Дъбник, ЕКАТТЕ 16537**, в местността „Божкови могили за изграждане на селскостопански сгради в животновъден обект.	№ 1780 15.06.2016г.	Учредяване право на строеж	131	1830	1830	Решение №106/25.06.2020г. на Общински съвет Долни Дъбник, Заповед № 289/28.07.2020г., след проведен публичен търг	ЗС Дичка Краева Илиева с. Горни Дъбник.	4.
429.	**5/2000идеални части** от УПИ **I-156, кв.1**, целия с площ от 2000 кв.м. по плана на гр. Долни Дъбник на ул.“Пенчо Славейков“	№ 33/19.08.1994г.	Прекратяване на съсобственост чрез продажба	21	31	31	Решение №114/30.07.2020г. на Общински съвет Долни Дъбник, Заповед № 302/06.08.2020г.	Красимир Кръстев от гр. Плевен.	5.
	ПОСТЪПИЛИ ЗА 2020г. без ДДС					**11 811**			

Разпределение по селища:

I. гр. Долни Дъбник ……..9 981.00лева
II. с. Горни Дъбник……1 830.00лева

Всичко от продажби за 2020г. : 11 811.00лева без ДДС, в т.ч. от земи: 11 811.00лева.

Платено ДДС върху продажбите: 1 422.20лева. Общо : 13 233.20лева

Изготвил:……(Т. Йорданов)
Гл.спец.”Общинска собственост”

Директор Дирекция „ФБ”:……(В. Павлова)

ОБЩИНА ДОЛНИ ДЪБНИК

5870 Долни Дъбник, ул. "Христо Личев" №39, тел. 06514 24 45, факс 0651
email : mm_dabnik@mail.bg, www.dolni-dabnik.com

Справка за съставени актове за общинска собственост през 2020г. в Община Долни Дъбник - общо 188 броя, в т.ч. бр. - 2бр. публична общ. собственост

Документ №	Дата на съставяне	Местонахождение	Адрес	Улица №	Местност	Описание на имота	Поземлен имот №	Площ в кв.м.	Данъчна оценка	Начин на трайно ползване	Забележки
2293	8.9.2020 г.	с.Крушовица			"Влашка"	Земеделска земя с начин на трайно ползване - ливада с площ 2534(две хиляди петстотин тридесет и четири)кв.м., категория четвърта.	40213.212.11	2534	244.80лв. по уд.№6504000974/31.08.2020г. на Местни приходи при Община Долни Дъбник	ливада	номер по предходен план 212011.
2294	8.9.2020 г.	с.Крушовица			"Влашка"	Земеделска земя с начин на трайно ползване - ливада с площ 65207(шестдесет и пет хиляди двеста и седем)кв.м., категория четвърта.	40213.212.18	65207	6299.00лв. по уд.№6504000975/31.08.2020г. на Местни приходи при Община Долни Дъбник	ливада	номер по предходен план 212018.
2295	8.9.2020 г.	с.Крушовица			Машелица	Земеделска земя с начин на трайно ползване - ливада с площ 2758(две хиляди седемстотин петдесет и осем)кв.м., категория четвърта.	40213.220.14	2758	266.40лв. по уд.№6504000976/31.08.2020г. на Местни приходи при Община Долни Дъбник	ливада	номер по предходен план 220014.
2296	8.9.2020 г.	с.Крушовица			Машелица	Земеделска земя с начин на трайно ползване - ливада с площ 1603(хиляда шестстотин и три)кв.м., категория четвърта.	40213.220.15	1603	154.80лв. по уд.№6504000977/31.08.2020г. на Местни приходи при Община Долни Дъбник	ливада	номер по предходен план 220015.
2297	8.9.2020 г.	с.Крушовица			Машелица	Земеделска земя с начин на трайно ползване - ливада с площ 3029(три хиляди и двадесет и девет)кв.м., категория четвърта.	40213.221.4	3029	292.60лв. по уд.№6504000978/31.08.2020г. на Местни приходи при Община Долни Дъбник	ливада	номер по предходен план 221004.
2298	8.9.2020 г.	с.Крушовица			Машелица	Земеделска земя с начин на трайно ползване - ливада с площ 9584(девет хиляди петстотин осемдесет и четири)кв.м., категория четвърта.	40213.221.22	9584	925.80лв. по уд.№6504000979/31.08.2020г. на Местни приходи при Община Долни Дъбник	ливада	номер по предходен план 221022.

2299	8.9.2020 г.	с.Крушовица			Машелица	Земеделска земя с начин на трайно ползване - ливада с площ2900(две хиляди и деветстотин)кв.м., категория четвърта.	40213.221.33	2900	280.10лв. по уд.№6504000980/31.08.2020г. на Местни приходи при Община Долни Дъбник	ливада	номер по предходен план 221033.
2300	8.9.2020 г.	с.Крушовица			Машелица	Земеделска земя с начин на трайно ползване - ливада с площ 6588(шест хиляди петстотин осемдесет и осемкв.м., категория четвърта.	40213.221.43	65988	636.40лв. по уд.№6504000981/31.08.2020г. на Местни приходи при Община Долни Дъбник	ливада	номер по предходен план 221043.
2301	8.9.2020 г.	с.Крушовица			Машелица	Земеделска земя с начин на трайно ползване - ливада с площ 7354(седем хиляди триста петдесет и четири)кв.м., категория четвърта.	40213.221.46	7354	710.40лв. по уд.№6504000982/31.08.2020г. на Местни приходи при Община Долни Дъбник	ливада	номер по предходен план 221046.
2302	8.9.2020 г.	с.Крушовица			Машелица	Земеделска земя с начин на трайно ползване - ливада с площ 6846(шест хиляди осемстотин четиридесет и шест)кв.м., категория четвърта.	40213.221.49	6846	661.30лв. по уд.№6504000983/31.08.2020г. на Местни приходи при Община Долни Дъбник	ливада	номер по предходен план 221049.
2303	8.9.2020 г.	с.Крушовица			Машелица	Земеделска земя с начин на трайно ползване - ливада с площ 3439(три хиляди четиристотин тридесет и девет)кв.м., категория четвърта.	40213.221.51	3439	332.20лв. по уд.№6504000984/31.08.2020г. на Местни приходи при Община Долни Дъбник	ливада	номер по предходен план 221051.
2304	8.9.2020 г.	с.Крушовица			Машелица	Земеделска земя с начин на трайно ползване - ливада с площ 1000(хиляда)кв.м., категория четвърта.	40213.221.54	1000	96.60лв. по уд.№6504000985/31.08.2020г. на Местни приходи при Община Долни Дъбник	ливада	номер по предходен план 221054.
2305	8.9.2020 г.	с.Крушовица			Машелица	Земеделска земя с начин на трайно ползване - ливада с площ 1633(хиляда шестстотин тридесет и три)кв.м., категория четвърта.	40213.221.60	1633	157.70лв. по уд.№6504000986/31.08.2020г. на Местни приходи при Община Долни Дъбник	ливада	номер по предходен план 221060.
2306	8.9.2020 г.	с.Крушовица			Машелица	Земеделска земя с начин на трайно ползване - ливада с площ 3364(три хиляди триста шестдесет и четири)кв.м., категория четвърта.	40213.221.67	3364	325.00лв. по уд.№6504000987/31.08.2020г. на Местни приходи при Община Долни Дъбник	ливада	номер по предходен план 221067.
2307	8.9.2020 г.	с.Крушовица			Машелица	Земеделска земя с начин на трайно ползване - ливада с площ 1155 (хиляда сто петдесет и пет)кв.м., категория четвърта.	40213.221.75	1155	111.60лв. по уд.№6504000988/31.08.2020г. на Местни приходи при Община Долни Дъбник	ливада	номер по предходен план 221075.
2308	8.9.2020 г.	с.Крушовица			Машелица	Земеделска земя с начин на трайно ползване - ливада с площ 4884 (четири хиляди осемстотин осемдесет и четирит)кв.м., категория четвърта.	40213.221.76	4884	471.80лв. по уд.№6504000989/31.08.2020г. на Местни приходи при Община Долни Дъбник	ливада	номер по предходен план 221076.

2309	8.9.2020 г.	с.Крушовица			Машелица	Земеделска земя с начин на трайно ползване - ливада с площ 3055 (три хиляди петдесет и пет)кв.м., категория четвърта.	40213.221.87	3055	295.10лв. по уд.№6504000990/31.08.2020г. на Местни приходи при Община Долни Дъбник	ливада	номер по предходен план 221087.
2310	8.9.2020 г.	с.Крушовица			Машелица	Земеделска земя с начин на трайно ползване - ливада с площ 1940 (хиляда деветстотин и четиридесет)кв.м., категория четвърта.	40213.221.93	1940	187.40лв. по уд.№6504000992/31.08.2020г. на Местни приходи при Община Долни Дъбник	ливада	номер по предходен план 221093.
2311	8.9.2020 г.	с.Крушовица			Машелица	Земеделска земя с начин на трайно ползване - ливада с площ 3407 (три хиляди четиристотин и седем)кв.м., категория четвърта.	40213.221.94	3407	329.10лв. по уд.№6504000993/31.08.2020г. на Местни приходи при Община Долни Дъбник	ливада	номер по предходен план 221094.
2312	8.9.2020 г.	с.Крушовица			Машелица	Земеделска земя с начин на трайно ползване - ливада с площ 13212 (тринадесет хиляди двеста и дванадесет)кв.м., категория четвърта.	40213.221.97	13212	1276.30лв. по уд.№6504000994/31.08.2020г. на Местни приходи при Община Долни Дъбник	ливада	номер по предходен план 221097.
2313	8.9.2020 г.	с.Крушовица			Машелица	Земеделска земя с начин на трайно ползване - ливада с площ 7698 (седем хиляди шестотин деветдесет и осем)кв.м., категория четвърта.	40213.221.99	7698	743.60лв. по уд.№6504000995/31.08.2020г. на Местни приходи при Община Долни Дъбник	ливада	номер по предходен план 221099.
2314	8.9.2020 г.	с.Крушовица			"Влашка"	Земеделска земя с начин на трайно ползване - ливада с площ 1456 (хиляда четиристотин петдесет и шест)кв.м., категория четвърта.	40213.222.26	1456	140.60лв. по уд.№6504000996/31.08.2020г. на Местни приходи при Община Долни Дъбник	ливада	номер по предходен план 222026.
2315	8.9.2020 г.	с.Крушовица			"Влашка"	Земеделска земя с начин на трайно ползване - ливада с площ 16592 (шестнадесет хиляди петстотин деветдесет и два)кв.м., категория четвърта.	40213.222.40	16592	1602.80лв. по уд.№6504000997/31.08.2020г. на Местни приходи при Община Долни Дъбник	ливада	номер по предходен план 222040.
2316	8.9.2020 г.	с.Крушовица			"Влашка"	Земеделска земя с начин на трайно ползване - ливада с площ 3015 (три хиляди и петнадесет)кв.м., категория четвърта.	40213.222.43	3015	291.20лв. по уд.№6504000998/01.09.2020г. на Местни приходи при Община Долни Дъбник	ливада	номер по предходен план 222043.
2317	8.9.2020 г.	с.Крушовица			"Влашка"	Земеделска земя с начин на трайно ползване - ливада с площ 4800 (четири хиляди и осемстотин)кв.м., категория четвърта.	40213.222.50	4800	463.70лв. по уд.№6504000999/01.09.2020г. на Местни приходи при Община Долни Дъбник	ливада	номер по предходен план 222050.
2318	8.9.2020 г.	с.Крушовица			"Влашка"	Земеделска земя с начин на трайно ползване - ливада с площ 3011 (три хиляди и единадесет)кв.м., категория четвърта.	40213.222.53	3011	290.90лв. по уд.№6504001000/01.09.2020г. на Местни приходи при Община Долни Дъбник	ливада	номер по предходен план 222053.

2319	8.9.2020 г.	с.Крушовица			"Влашка"	Земеделска земя с начин на трайно ползване - ливада с площ 606 (шестстотин и шест)кв.м., категория четвърта.	40213.222.73	606	58.50лв. по уд.№6504001001/01.09 .2020г. на Местни приходи при Община Долни Дъбник	ливада	номер по предходен план 222073.
2320	8.9.2020 г.	с.Крушовица			"Влашка"	Земеделска земя с начин на трайно ползване - ливада с площ 649 (шестстотин четиридесет и девет)кв.м., категория четвърта.	40213.222.74	649	62.70лв. по уд.№6504001002/01.09 .2020г. на Местни приходи при Община Долни Дъбник	ливада	номер по предходен план 222074.
2321	8.9.2020 г.	с.Крушовица			"Влашка"	Земеделска земя с начин на трайно ползване - ливада с площ 1522 (хиляда петстотин двадесет и два)кв.м., категория четвърта.	40213.222.77	1522	147.00лв. по уд.№6504001002/01.09 .2020г. на Местни приходи при Община Долни Дъбник	ливада	номер по предходен план 222077.
2322	8.9.2020 г.	с.Крушовица			"Влашка"	Земеделска земя с начин на трайно ползване - ливада с площ 3098 (три хиляди деветдесет и осем)кв.м., категория четвърта.	40213.222.79	3098	299.30лв. по уд.№6504001004/01.09 .2020г. на Местни приходи при Община Долни Дъбник	ливада	номер по предходен план 222079.
2323	8.9.2020 г.	с.Крушовица			"Влашка"	Земеделска земя с начин на трайно ползване - ливада с площ 1194 (хиляда сто деветдесет и четири)кв.м., категория четвърта.	40213.223.90	1194	115.30лв. по уд.№6504001005/01.09 .2020г. на Местни приходи при Община Долни Дъбник	ливада	номер по предходен план 223090.
2324	8.9.2020 г.	с.Крушовица			"Влашка"	Земеделска земя с начин на трайно ползване - ливада с площ 3054 (три хиляди петдесет и четири)кв.м., категория четвърта.	40213.223.91	3054	295.00лв. по уд.№6504001006/01.09 .2020г. на Местни приходи при Община Долни Дъбник	ливада	номер по предходен план 223091.
2325	8.9.2020 г.	с.Крушовица			"Влашка"	Земеделска земя с начин на трайно ползване - ливада с площ 1568 (хиляда петстотин шестдесет и осем)кв.м., категория четвърта.	40213.223.92	1568	151.50лв. по уд.№6504001007/01.09 .2020г. на Местни приходи при Община Долни Дъбник	ливада	номер по предходен план 223092.
2326	8.9.2020 г.	с.Крушовица			"Влашка"	Земеделска земя с начин на трайно ползване - ливада с площ 1988 (хиляда деветстотин осемдесет и осем)кв.м., категория четвърта.	223.94	1988	192.00лв. по уд.№6504001008/01.09 .2020г. на Местни приходи при Община Долни Дъбник	ливада	номер по предходен план 223094.
2327	8.9.2020 г.	с.Крушовица			"Влашка"	Земеделска земя с начин на трайно ползване - ливада с площ 1036 (хиляда тридесет и шест)кв.м., категория четвърта.	224.10	1036	100.10лв. по уд.№6504001009/01.09 .2020г. на Местни приходи при Община Долни Дъбник	ливада	номер по предходен план 224010.
2328	8.9.2020 г.	с.Крушовица			"Влашка"	Земеделска земя с начин на трайно ползване - пасище с площ 910 (деветстотин и десет)кв.м., категория четвърта.	224.11	910	52.30лв. по уд.№6504001010/01.09 .2020г. на Местни приходи при Община Долни Дъбник	пасище	номер по предходен план 224011.

2329	8.9.2020 г.	с.Крушовица			"Влашка"	Земеделска земя с начин на трайно ползване - ливада с площ 1997 (хиляда деветстотин деветдесет и седем)кв.м., категория четвърта.	227.4	1997	192.80лв. по уд.№6504001011/01.09.2020г. на Местни приходи при Община Долни Дъбник.	ливада	номер по предходен план 227004.
2330	8.9.2020 г.	с.Крушовица			"Влашка"	Земеделска земя с начин на трайно ползване - ливада с площ 1397 (хиляда триста деветдесет и седем)кв.м., категория четвърта.	227.18	1397	135.00лв. по уд.№6504001012/01.09.2020г. на Местни приходи при Община Долни Дъбник.	ливада	номер по предходен план 227018.
2331	8.9.2020 г.	с.Крушовица			"Влашка"	Земеделска земя с начин на трайно ползване - ливада с площ 1998 (хиляда деветстотин деветдесет и осем)кв.м., категория четвърта.	228.7	1998	193.00лв. по уд.№6504001013/01.09.2020г. на Местни приходи при Община Долни Дъбник.	ливада	номер по предходен план 228007.
2332	8.9.2020 г.	с.Крушовица			"Влашка"	Земеделска земя с начин на трайно ползване - ливада с площ 1149 (хиляда сто четиридесет и девет)кв.м., категория четвърта.	228.37	1149	111.00лв. по уд.№6504001014/01.09.2020г. на Местни приходи при Община Долни Дъбник.	ливада	номер по предходен план 228037.
2333	8.9.2020 г.	с.Крушовица			"Влашка"	Земеделска земя с начин на трайно ползване - ливада с площ 2000 (две хиляди)кв.м., категория четвърта.	228.47	2000	193.20лв. по уд.№6504001015/01.09.2020г. на Местни приходи при Община Долни Дъбник.	ливада	номер по предходен план 228047.
2334	8.9.2020 г.	с.Крушовица			"Влашка"	Земеделска земя с начин на трайно ползване - ливада с площ 1996(хиляда деветстотин деветдесет и шест)кв.м., категория четвърта.	228.50	1996	192.80лв. по уд.№6504001016/01.09.2020г. на Местни приходи при Община Долни Дъбник.	ливада	номер по предходен план 228050.
2335	8.9.2020 г.	с.Крушовица			"Влашка"	Земеделска земя с начин на трайно ползване - ливада с площ 500(петстотин)кв.м., категория четвърта.	228.51	500	48.30лв. по уд.№6504001017/01.09.2020г. на Местни приходи при Община Долни Дъбник.	ливада	номер по предходен план 228051.
2336	5.10.2020 г.	с.Крушовица				Земеделска земя с начин на трайно ползване - изоставено трайно насаждение с площ 7299(седем хиляди двеста деветдесет и девет)кв.м., категория трета.	40213.78.39	7299	2266.30лв. по уд.№6504001399/28.09.2020г. на Местни приходи при Община Долни Дъбник.	изоставено трайно насаждение	номер по предходен план 000040. включен в горски фонд: отдел 179, подотдел - е с площ 0.73ха.
2337	5.10.2020 г.	с.Крушовица				Земеделска земя с начин на трайно ползване - изоставено трайно насаждение с площ 5216(пет хиляди двеста и шестнадесет)кв.м., категория трета.	40213.700.24	5216	1619.60лв. по уд.№6504001400/28.09.2020г. на Местни приходи при Община Долни Дъбник.	изоставено трайно насаждение	номер по предходен план 000241. включен в горски фонд: отдел 182, подотдел - а с площ 0.51ха.

2338	5.10.2020 г.	с.Крушовица				Земеделска земя с начин на трайно ползване - изоставено трайно насаждение с площ 7675(седем хиляди шестстотин седемдесет и пет)кв.м., категория трета.	700.21	7675	2383.10лв. по уд.№6504001401/28.09.2020г. на Местни приходи при Община Долни Дъбник.	изоставено трайно насаждение	номер по предходен план 000243. включен в горски фонд: отдел 182, подотдел - б с площ 0.51ха.
2339	5.10.2020 г.	с.Крушовица				Земеделска земя с начин на трайно ползване - изоставено трайно насаждение с площ 449(четиристотин четиридесет и девет)кв.м., категория трета.	700.25	449	139.40лв. по уд.№6504001402/28.09.2020г. на Местни приходи при Община Долни Дъбник.	изоставено трайно насаждение	номер по предходен план 000244.
2340	5.10.2020 г.	с.Крушовица				Земеделска земя с начин на трайно ползване - изоставено трайно насаждение с площ 3377(три хиляди триста седемдесет и седем)кв.м., категория трета.	40.22	3377	1048.60лв. по уд.№6504001403/28.09.2020г. на Местни приходи при Община Долни Дъбник.	изоставено трайно насаждение	номер по предходен план 000250.
2341	5.10.2020 г.	с.Крушовица				Земеделска земя с начин на трайно ползване - изоставено трайно насаждение с площ 1405(хиляда четиристотин и пет)кв.м., категория трета.	190.79	1405	436.30лв. по уд.№6504001404/28.09.2020г. на Местни приходи при Община Долни Дъбник.	изоставено трайно насаждение	номер по предходен план 000279.
2342	5.10.2020 г.	с.Крушовица				Земеделска земя с начин на трайно ползване - изоставено трайно насаждение с площ 7162(седем хиляди сто шестдесет и две)кв.м., категория трета.	710.44	7162	2223.80лв. по уд.№6504001405/28.09.2020г. на Местни приходи при Община Долни Дъбник.	изоставено трайно насаждение	номер по предходен план 000312.
2343	5.10.2020 г.	с.Крушовица				Земеделска земя с начин на трайно ползване - изоставено трайно насаждение с площ 2233(две хиляди двеста тридесет и три)кв.м., категория трета.	222.93	2233	693.30лв. по уд.№6504001406/28.09.2020г. на Местни приходи при Община Долни Дъбник.	изоставено трайно насаждение	номер по предходен план 000331.
2344	5.10.2020 г.	с.Крушовица			"Белаковец"	Земеделска земя с начин на трайно ползване - изоставено трайно насаждение с площ 42891(четиридесет и две хиляди осемстотин деветдесет и едно)кв.м., категория трета.	144.75	42891	13317.70лв. по уд.№6504001407/28.09.2020г. на Местни приходи при Община Долни Дъбник.	изоставено трайно насаждение	номер по предходен план 000330. включен в горски фонд: отдел 182, подотдел - л с площ 3.86ха.
2345	5.10.2020 г.	с.Крушовица				Земеделска земя с начин на трайно ползване - изоставено трайно насаждение с площ 8277(осем хиляди двеста седемдесет и седем)кв.м., категория трета.	710.45	8277	2570.00лв. по уд.№6504001408/28.09.2020г. на Местни приходи при Община Долни Дъбник.	изоставено трайно насаждение	номер по предходен план 000311.
2346	5.10.2020 г.	с.Крушовица			Машелица	Земеделска земя с начин на трайно ползване - изоставено трайно насаждение с площ 9864(девет хиляди осемстотин шестдесет и четири)кв.м., категория трета.	710.25	9864	3062.80лв. по уд.№6504001409/28.09.2020г. на Местни приходи при Община Долни Дъбник.	изоставено трайно насаждение	номер по предходен план 000434.

2347	5.10.2020 г.	с.Крушовица			Машелица	Земеделска земя с начин на трайно ползване - изоставено трайно насаждение с площ 1837(хиляда шестстотин тридесет и седем)кв.м., категория трета	710.32	1637	508.30лв. по уд.№6504001410/28.09.2020г. на Местни приходи при Община Долни Дъбник	изоставено трайно насаждение	номер по предходен план 000436.
2348	5.10.2020 г.	с.Крушовица			Машелица	Земеделска земя с начин на трайно ползване - изоставено трайно насаждение с площ 13938(тринадесет хиляди деветстотин тридесет и осем)кв.м., категория трета	710.27	13938	4327.70лв. по уд.№6504001411/28.09.2020г. на Местни приходи при Община Долни Дъбник	изоставено трайно насаждение	номер по предходен план 000441.
2349	5.10.2020 г.	с.Крушовица				Земеделска земя с начин на трайно ползване - изоставено трайно насаждение с площ 8892(осем хиляди осемстотин деветдесет и два)кв.м., категория трета	710.28	8892	2761.00лв. по уд.№6504001412/28.09.2020г. на Местни приходи при Община Долни Дъбник	изоставено трайно насаждение	номер по предходен план 000442.
2350	5.10.2020 г.	с.Крушовица				Земеделска земя с начин на трайно ползване - изоставено трайно насаждение с площ 3765(три хиляди седемстотин шестдесет и пет)кв.м., категория четвърта.	212.39	3765	1013.20лв. по уд.№6504001413/28.09.2020г. на Местни приходи при Община Долни Дъбник.	изоставено трайно насаждение	номер по предходен план 000476, включен в горски фонд: отдел 182, подотдел - у с площ 0.377ха.
2351	5.10.2020 г.	с.Крушовица				Земеделска земя с начин на трайно ползване - изоставено трайно насаждение с площ 13022(тринадесет хиляди двадесет и две)кв.м., категория трета.	145.47	13022	4043.30лв. по уд.№6504001414/28.09.2020г. на Местни приходи при Община Долни Дъбник.	изоставено трайно насаждение	номер по предходен план 000478, включен в горски фонд: отдел 182, подотдел - м с площ 1.178ха.
2352	5.10.2020 г.	с.Крушовица				Земеделска земя с начин на трайно ползване - изоставено трайно насаждение с площ 997(деветстотин деветдесет и седем)кв.м., категория трета	40213.202.11	997	309.60лв. по уд.№6504001415/28.09.2020г. на Местни приходи при Община Долни Дъбник.	изоставено трайно насаждение	номер по предходен план 000479.
2353	5.10.2020 г.	с.Крушовица				Земеделска земя с начин на трайно ползване - изоставено трайно насаждение с площ 2254(два хиляди двеста петдесет и четири)кв.м., категория трета.	38.20	2254	699.90лв. по уд.№6504001416/28.09.2020г. на Местни приходи при Община Долни Дъбник.	изоставено трайно насаждение	номер по предходен план 000530. включен в горски фонд: отдел 182, подотдел - в с площ 0.225ха.
2354	5.10.2020 г.	с.Крушовица				Земеделска земя с начин на трайно ползване - изоставено трайно насаждение с площ 40896(четиридесет хиляди осемстотин деветдесет и шест)кв.м., категория трета.	700.20	40896	12698.20лв. по уд.№6504001416/28.09.2020г. на Местни приходи при Община Долни Дъбник.	изоставено трайно насаждение	номер по предходен план 000572. включен в горски фонд: отдел 182, подотдел - в с площ 3.132ха.
2355	5.10.2020 г.	с.Крушовица			Миткровски вървак	Земеделска земя с начин на трайно ползване - изоставено трайно насаждение с площ 3327(три хиляди триста двадесет и седем)кв.м., категория четвърта	201.49	3327	895.30лв. по уд.№6504001418/28.09.2020г. на Местни приходи при Община Долни Дъбник	изоставено трайно насаждение	номер по предходен план 201049.,

2356	5.10.2020 г.	с.Крушовица			Митковски върбак	Земеделска земя с начин на трайно ползване - изоставено трайно насаждение с площ 1557(хиляда петстотин петдесет и седем)кв.м., категория четвърта	201.67	1557	419.00лв. по уд.№6504001419/28.09.2020г. на Местни приходи при Община Долни Дъбник	изоставено трайно насаждение	номер по предходен план 201067.
2357	5.10.2020 г.	с.Крушовица			"Равнището"	Земеделска земя с начин на трайно ползване - овощна градина с площ 1080(хиляда и осемдесет)кв.м., категория трета.	46.19	1080	335.30лв. по уд.№6504001420/28.09.2020г. на Местни приходи при Община Долни Дъбник	овощна градина	номер по предходен план 046019.
2358	5.10.2020 г.	с.Крушовица			"Равнището"	Земеделска земя с начин на трайно ползване - овощна градина с площ 1260(хиляда двеста и шестдесет)кв.м., категория трета.	46.79	1260	391.20лв. по уд.№6504001421/28.09.2020г. на Местни приходи при Община Долни Дъбник	овощна градина	номер по предходен план 046079.
2359	5.10.2020 г.	с.Крушовица			"Равнището"	Земеделска земя с начин на трайно ползване - овощна градина с площ 1262(хиляда двеста и шестдесет и два)кв.м., категория трета.	46.80	1262	391.90лв. по уд.№6504001422/28.09.2020г. на Местни приходи при Община Долни Дъбник	овощна градина	номер по предходен план 046080.
2360	5.10.2020 г.	с.Крушовица			"Равнището"	Земеделска земя с начин на трайно ползване - овощна градина с площ 759(седемстотин петдесет и девет)кв.м., категория трета.	46.103	759	235.70лв. по уд.№6504001423/28.09.2020г. на Местни приходи при Община Долни Дъбник	овощна градина	номер по предходен план 046103.
2361	5.10.2020 г.	с.Крушовица			"Равнището"	Земеделска земя с начин на трайно ползване - овощна градина с площ 539(петстотин тридесет и девет)кв.м., категория трета.	46.128	539	167.40лв. по уд.№6504001424/28.09.2020г. на Местни приходи при Община Долни Дъбник	овощна градина	номер по предходен план 046128.
2362	5.10.2020 г.	с.Крушовица			"Равнището"	Земеделска земя с начин на трайно ползване - овощна градина с площ 539(петстотин тридесет и девет)кв.м., категория трета.	46.150	539	167.40лв. по уд.№6504001425/28.09.2020г. на Местни приходи при Община Долни Дъбник	овощна градина	номер по предходен план 046150.
2363	5.10.2020 г.	с.Крушовица			"Равнището"	Земеделска земя с начин на трайно ползване - овощна градина с площ 442(четиристотин четиридесет и два)кв.м., категория трета.	46.264	442	137.20лв. по уд.№6504001426/28.09.2020г. на Местни приходи при Община Долни Дъбник	овощна градина	номер по предходен план 046264.
2364	5.10.2020 г.	с.Крушовица			"Равнището"	Земеделска земя с начин на трайно ползване - пасище с площ 6059(шест хиляди петдесет и девет)кв.м., категория трета.	46.267	6059	411.10лв. по уд.№6504001427/28.09.2020г. на Местни приходи при Община Долни Дъбник	пасище	номер по предходен план 046267.
2365	5.10.2020 г.	с.Крушовица			"Равнището"	Земеделска земя с начин на трайно ползване - овощна градина с площ 450(четиристотин и петдесет)кв.м., категория трета.	47.26	450	139.70лв. по уд.№6504001428/28.09.2020г. на Местни приходи при Община Долни Дъбник	овощна градина	номер по предходен план 047026.

2366	5.10.2020 г.	с.Крушовица			"Равнището"	Земеделска земя с начин на трайно ползване - овощна градина с площ 453(четиристотин петдесет и три)кв.м., категория трета.	47.38	453	140.70лв. по уд.№6504001429/28.09 .2020г. на Местни приходи при Община Долни Дъбник	овощна градина	номер по предходен план 047038.
2367	5.10.2020 г.	с.Крушовица			"Равнището"	Земеделска земя с начин на трайно ползване - овощна градина с площ 447(четиристотин четиридесет и седем)кв.м., категория трета.	47.71	447	138.80лв. по уд.№6504001430/28.09 .2020г. на Местни приходи при Община Долни Дъбник	овощна градина	номер по предходен план 047071.
2368	5.10.2020 г.	с.Крушовица			"Равнището"	Земеделска земя с начин на трайно ползване - овощна градина с площ 449(четиристотин четиридесет и девет)кв.м., категория трета.	47.93	449	139.40лв. по уд.№6504001431/28.09 .2020г. на Местни приходи при Община Долни Дъбник	овощна градина	номер по предходен план 047093.
2369	5.10.2020 г.	с.Крушовица			"Равнището"	Земеделска земя с начин на трайно ползване - овощна градина с площ 451(четиристотин петдесет и един)кв.м., категория трета.	47.98	451	140.00лв. по уд.№6504001432/28.09 .2020г. на Местни приходи при Община Долни Дъбник	овощна градина	номер по предходен план 047098.
2370	5.10.2020 г.	с.Крушовица			"Равнището"	Земеделска земя с начин на трайно ползване - овощна градина с площ 451(четиристотин петдесет и един)кв.м., категория трета.	47.100	451	140.00лв. по уд.№6504001433/28.09 .2020г. на Местни приходи при Община Долни Дъбник	овощна градина	номер по предходен план 047100.
2371	5.10.2020 г.	с.Крушовица			"Равнището"	Земеделска земя с начин на трайно ползване - овощна градина с площ 450(четиристотин и петдесет)кв.м., категория трета.	47.110	450	139.70лв. по уд.№6504001434/28.09 .2020г. на Местни приходи при Община Долни Дъбник	овощна градина	номер по предходен план 047110.
2372	5.10.2020 г.	с.Крушовица			"Равнището"	Земеделска земя с начин на трайно ползване - овощна градина с площ 450(четиристотин и петдесет)кв.м., категория трета.	47.113	450	139.70лв. по уд.№6504001435/28.09 .2020г. на Местни приходи при Община Долни Дъбник	овощна градина	номер по предходен план 047113.
2373	5.10.2020 г.	с.Крушовица			"Равнището"	Земеделска земя с начин на трайно ползване - овощна градина с площ 450(четиристотин и петдесет)кв.м., категория трета.	47.114	450	139.70лв. по уд.№6504001436/28.09 .2020г. на Местни приходи при Община Долни Дъбник	овощна градина	номер по предходен план 047114.
2374	5.10.2020 г.	с.Крушовица			"Равнището"	Земеделска земя с начин на трайно ползване - овощна градина с площ 450(четиристотин и петдесет)кв.м., категория трета.	47.115	450	139.70лв. по уд.№6504001437/28.09 .2020г. на Местни приходи при Община Долни Дъбник	овощна градина	номер по предходен план 047115.
2375	5.10.2020 г.	с.Крушовица			"Равнището"	Земеделска земя с начин на трайно ползване - овощна градина с площ 450(четиристотин и петдесет)кв.м., категория трета.	47.116	450	139.70лв. по уд.№6504001438/28.09 .2020г. на Местни приходи при Община Долни Дъбник	овощна градина	номер по предходен план 047116.

2376	5.10.2020 г.	с.Крушовица			"Равнището"	Земеделска земя с начин на трайно ползване - овощна градина с площ 451(четиристотин петдесет и един)кв.м., категория трета.	47.123	451	140.00лв. по уд.№6504001439/28.09 .2020г. на Местни приходи при Община Долни Дъбник	овощна градина	номер по предходен план 047123.
2377	5.10.2020 г.	с.Крушовица			"Равнището"	Земеделска земя с начин на трайно ползване - овощна градина с площ 451(четиристотин петдесет и един)кв.м., категория трета.	47.137	451	140.00лв. по уд.№6504001440/28.09 .2020г. на Местни приходи при Община Долни Дъбник	овощна градина	номер по предходен план 047137.
2378	5.10.2020 г.	с.Крушовица			"Равнището"	Земеделска земя с начин на трайно ползване - овощна градина с площ 449(четиристотин четиридесет и девет)кв.м., категория трета.	47.143	449	139.40лв. по уд.№6504001441/28.09 .2020г. на Местни приходи при Община Долни Дъбник	овощна градина	номер по предходен план 047143.
2379	5.10.2020 г.	с.Крушовица			"Равнището"	Земеделска земя с начин на трайно ползване - овощна градина с площ 450(четиристотин и петдесет)кв.м., категория трета.	47.157	450	139.70лв. по уд.№6504001442/28.09 .2020г. на Местни приходи при Община Долни Дъбник	овощна градина	номер по предходен план 047157.
2380	5.10.2020 г.	с.Крушовица			"Равнището"	Земеделска земя с начин на трайно ползване - овощна градина с площ 449(четиристотин четиридесет и девет)кв.м., категория трета.	47.158	449	139.40лв. по уд.№6504001443/28.09 .2020г. на Местни приходи при Община Долни Дъбник	овощна градина	номер по предходен план 047158.
2381	5.10.2020 г.	с.Крушовица			"Равнището"	Земеделска земя с начин на трайно ползване - овощна градина с площ 885(осемстотин осемдесет и пет)кв.м., категория трета.	47.175	885	274.80лв. по уд.№6504001444/28.09 .2020г. на Местни приходи при Община Долни Дъбник	овощна градина	номер по предходен план 047175.
2382	5.10.2020 г.	с.Крушовица			"Равнището"	Земеделска земя с начин на трайно ползване - овощна градина с площ 678(шестстотин седемдесет и осем)кв.м., категория трета.	47.188	678	210.50лв. по уд.№6504001445/28.09 .2020г. на Местни приходи при Община Долни Дъбник	овощна градина	номер по предходен план 047188.
2383	5.10.2020 г.	с.Крушовица			"Равнището"	Земеделска земя с начин на трайно ползване - овощна градина с площ 671(шестстотин седемдесет и един)кв.м., категория трета.	47.189	671	208.30лв. по уд.№6504001446/28.09 .2020г. на Местни приходи при Община Долни Дъбник	овощна градина	номер по предходен план 047189.
2384	5.10.2020 г.	с.Крушовица			"Равнището"	Земеделска земя с начин на трайно ползване - овощна градина с площ 2794(два хиляди седемстотин деветдесет и четири)кв.м., категория трета.	47.197	2794	867.50лв. по уд.№6504001447/28.09 .2020г. на Местни приходи при Община Долни Дъбник	овощна градина	номер по предходен план 047197.
2385	20.10.2020 г.	с.Садовец			Двор извън регулация	Земеделска земя с начин на трайно ползване - нива с площ 543(петстотин четиридесет и три) кв.м., категория четвърта.	24.2	543	94.60лв. по уд.№6504001500/14.10 .2020г. на Местни приходи при Община Долни Дъбник	НИВА	номер по предходен план: 024002.

2386	20.10.2020 г.	с.Садовец			Двор извън регулация	Земеделска земя с начин на трайно ползване - нива с площ 623(шестстотин двадесет и три) кв.м., категория втора.	25.3	623	141.30лв. по уд.№6504001501/14.10 .2020г. на Местни приходи при Община Долни Дъбник	НИВА	номер по предходен план: 025003.
2387	20.10.2020 г.	с.Садовец			Двор извън регулация	Земеделска земя с начин на трайно ползване - нива с площ 1437(хиляда четиристотин тридесет и седем) кв.м., категория втора.	25.4	1437	325.90лв. по уд.№6504001502/14.10 .2020г. на Местни приходи при Община Долни Дъбник	НИВА	номер по предходен план: 025004.
2388	20.10.2020 г.	с.Садовец			Двор извън регулация	Земеделска земя с начин на трайно ползване - нива с площ 2680(две хиляди шестстотин и осемдесет) кв.м., категория втора.	25.6	2680	607.80лв. по уд.№6504001503/14.10 .2020г. на Местни приходи при Община Долни Дъбник	НИВА	номер по предходен план: 025006.
2389	20.10.2020 г.	с.Садовец			Двор извън регулация	Земеделска земя с начин на трайно ползване - нива с площ 1631(хиляда шестстотин тридесет и един) кв.м., категория втора.	65070.25.12	1631	369.90лв. по уд.№6504001504/14.10 .2020г. на Местни приходи при Община Долни Дъбник	НИВА	номер по предходен план: 025012.
2390	20.10.2020 г.	с.Садовец			Двор извън регулация	Земеделска земя с начин на трайно ползване - нива с площ 203(двеста и три) кв.м., категория втора.	25.18	203	46.00лв. по уд.№6504001505/14.10 .2020г. на Местни приходи при Община Долни Дъбник	НИВА	номер по предходен план: 025018.
2391	20.10.2020 г.	с.Садовец			Двор извън регулация	Земеделска земя с начин на трайно ползване - нива с площ 179(сто седемдесет и девет) кв.м., категория втора.	25.19	179	40.60лв. по уд.№6504001506/14.10 .2020г. на Местни приходи при Община Долни Дъбник	НИВА	номер по предходен план: 025019.
2392	20.10.2020 г.	с.Садовец			Двор извън регулация	Земеделска земя с начин на трайно ползване - нива с площ 122(сто двадесет и два) кв.м., категория втора.	25.22	122	27.70лв. по уд.№6504001507/14.10 .2020г. на Местни приходи при Община Долни Дъбник	НИВА	номер по предходен план: 025022.
2393	20.10.2020 г.	с.Садовец			Двор извън регулация	Земеделска земя с начин на трайно ползване - нива с площ 3725(три хиляди седемстотин двадесет и пет) кв.м., категория втора.	25.24	3725	844.80лв. по уд.№6504001508/14.10 .2020г. на Местни приходи при Община Долни Дъбник	НИВА	номер по предходен план: 025024.
2394	20.10.2020 г.	с.Садовец			Двор извън регулация	Земеделска земя с начин на трайно ползване - нива с площ 1067(хиляда шестдесет и седем кв.м., категория втора.	25.25	1067	242.00лв. по уд.№6504001509/14.10 .2020г. на Местни приходи при Община Долни Дъбник	НИВА	номер по предходен план: 025025.
2395	20.10.2020 г.	с.Садовец			Двор извън регулация	Земеделска земя с начин на трайно ползване - нива с площ 857(осемстотин петдесет и седем)кв.м., категория втора.	25.27	857	194.40лв. по уд.№6504001510/14.10 .2020г. на Местни приходи при Община Долни Дъбник	НИВА	номер по предходен план: 025027.

2396	20.10.2020 г.	с.Садовец			Двор извън регулация	Земеделска земя с начин на трайно ползване - нива с площ 880(осемстотин и осемдесет)кв.м., категория втора.	25.34	880	199.60лв. по уд.№6504001511/14.10 .2020г. на Местни приходи при Община Долни Дъбник	НИВА	номер по предходен план: 025034.
2397	20.10.2020 г.	с.Садовец			Двор извън регулация	Земеделска земя с начин на трайно ползване - нива с площ 3972(три хиляди деветстотин седемдесет и два)кв.м., категория втора.	25.35	3972	900.80лв. по уд.№6504001512/14.10 .2020г. на Местни приходи при Община Долни Дъбник	НИВА	номер по предходен план: 025036.
2398	20.10.2020 г.	с.Садовец			Двор извън регулация	Земеделска земя с начин на трайно ползване - нива с площ 2192(две хиляди сто деветдесет и два)кв.м., категория втора.	25.39	2192	497.10лв. по уд.№6504001513/14.10 .2020г. на Местни приходи при Община Долни Дъбник	НИВА	номер по предходен план: 025039.
2399	20.10.2020 г.	с.Садовец			Двор извън регулация	Земеделска земя с начин на трайно ползване - нива с площ 12779(дванадесет хиляди седемстотин седемдесет и девет)кв.м., категория втора	25.43	12779	2898.30лв. по уд.№6504001514/14.10 .2020г. на Местни приходи при Община Долни Дъбник	НИВА	номер по предходен план: 025043.
2400	20.10.2020 г.	с.Садовец			Райкова чешма	Земеделска земя с начин на трайно ползване - нива с площ 2108(две хиляди сто и осем)кв.м., категория трета.	30.1	2108	418.30лв. по уд.№6504001515/14.10 .2020г. на Местни приходи при Община Долни Дъбник	НИВА	номер по предходен план: 030001.
2401	20.10.2020 г.	с.Садовец			Райкова чешма	Земеделска земя с начин на трайно ползване - нива с площ 703(седемстотин и три)кв.м., категория трета.	30.2	703	139.50лв. по уд.№6504001516/14.10 .2020г. на Местни приходи при Община Долни Дъбник	НИВА	номер по предходен план: 030002.
2402	20.10.2020 г.	с.Садовец			Райкова чешма	Земеделска земя с начин на трайно ползване - нива с площ 309(триста и девет)кв.м., категория трета.	30.5	309	61.10лв. по уд.№6504001517/14.10 .2020г. на Местни приходи при Община Долни Дъбник	НИВА	номер по предходен план: 030005.
2403	20.10.2020 г.	с.Садовец			Райкова чешма	Земеделска земя с начин на трайно ползване - нива с площ 146(сто четиридесет и шест)кв.м., категория трета.	30.6	146	29.00лв. по уд.№6504001518/14.10 .2020г. на Местни приходи при Община Долни Дъбник	НИВА	номер по предходен план: 030006.
2404	20.10.2020 г.	с.Садовец			Райкова чешма	Земеделска земя с начин на трайно ползване - нива с площ 274(двеста седемдесет и четири)кв.м., категория трета.	30.7	274	54.40лв. по уд.№6504001519/14.10 .2020г. на Местни приходи при Община Долни Дъбник	НИВА	номер по предходен план: 030007.
2405	20.10.2020 г.	с.Садовец			Райкова чешма	Земеделска земя с начин на трайно ползване - нива с площ 1032(хиляда тридесет и два)кв.м., категория трета.	30.9	1032	204.80лв. по уд.№6504001520/14.10 .2020г. на Местни приходи при Община Долни Дъбник	НИВА	номер по предходен план: 030009.

2406	20.10.2020 г.	с.Садовец			Райкова чешма	Земеделска земя с начин на трайно ползване - нива с площ 870(осемстотин и седемдесет)кв.м., категория трета.	30.11	870	172.70лв. по уд.№6504001521/14.10.2020г. на Местни приходи при Община Долни Дъбник	НИВА	номер по предходен план: 030011.
2407	20.10.2020 г.	с.Садовец			Райкова чешма	Земеделска земя с начин на трайно ползване - нива с площ 117(сто и седемнадесет)кв.м., категория трета.	30.12	117	23.20лв. по уд.№6504001522/14.10.2020г. на Местни приходи при Община Долни Дъбник	НИВА	номер по предходен план: 030012.
2408	20.10.2020 г.	с.Садовец			Райкова чешма	Земеделска земя с начин на трайно ползване - нива с площ 203(двеста и три)кв.м., категория трета.	30.15	203	40.30лв. по уд.№6504001523/14.10.2020г. на Местни приходи при Община Долни Дъбник	НИВА	номер по предходен план: 030015.
2409	20.10.2020 г.	с.Садовец			Райкова чешма	Земеделска земя с начин на трайно ползване - нива с площ 265(двеста шестдесет и пет)кв.м., категория трета.	30.16	265	52.60лв. по уд.№6504001524/14.10.2020г. на Местни приходи при Община Долни Дъбник	НИВА	номер по предходен план: 030016.
2410	20.10.2020 г.	с.Садовец			Райкова чешма	Земеделска земя с начин на трайно ползване - нива с площ 636(шестстотин тридесет и шест)кв.м., категория трета.	30.17	636	126.20лв. по уд.№6504001525/14.10.2020г. на Местни приходи при Община Долни Дъбник	НИВА	номер по предходен план: 030017.
2411	20.10.2020 г.	с.Садовец			Пасъка	Земеделска земя с начин на трайно ползване - нива с площ 401(четиристотин и един)кв.м., категория трета.	31.4	401	79.60лв. по уд.№6504001526/14.10.2020г. на Местни приходи при Община Долни Дъбник	НИВА	номер по предходен план: 031004.
2412	20.10.2020 г.	с.Садовец			Пасъка	Земеделска земя с начин на трайно ползване - нива с площ 427(четиристотин двадесет и седем)кв.м., категория трета.	31.41	427	84.70лв. по уд.№6504001527/14.10.2020г. на Местни приходи при Община Долни Дъбник	НИВА	номер по предходен план: 031041.
2413	20.10.2020 г.	с.Садовец			Двор извън регулация	Земеделска земя с начин на трайно ползване - нива с площ 1036(хиляда тридесет и шест)кв.м., категория четвърта.	40.1	1036	180.40лв. по уд.№6504001528/14.10.2020г. на Местни приходи при Община Долни Дъбник	НИВА	номер по предходен план: 040001.
2414	20.10.2020 г.	с.Садовец			Двор извън регулация	Земеделска земя с начин на трайно ползване - нива с площ 73(седемдесет и три)кв.м., категория четвърта.	40.4	73	12.70лв. по уд.№6504001529/14.10.2020г. на Местни приходи при Община Долни Дъбник	НИВА	номер по предходен план: 040004.
2415	20.10.2020 г.	с.Садовец			Двор извън регулация	Земеделска земя с начин на трайно ползване - нива с площ 39(тридесет и девет)кв.м., категория четвърта.	40.5	39	6.80лв. по уд.№6504001530/14.10.2020г. на Местни приходи при Община Долни Дъбник	НИВА	номер по предходен план: 040005.

2416	20.10.2020 г.	с.Садовец			Двор извън регулация	Земеделска земя с начин на трайно ползване - нива с площ 90(деветдесет)кв.м., категория четвърта	40.6	90	15.70лв. по уд.№6504001531/14.10 .2020г. на Местни приходи при Община Долни Дъбник	НИВА	номер по предходен план: 040008.
2417	20.10.2020 г.	с.Садовец			Двор извън регулация	Земеделска земя с начин на трайно ползване - нива с площ 185(сто осемдесет и пет)кв.м., категория четвърта.	40.7	185	32.20лв. по уд.№6504001532/14.10 .2020г. на Местни приходи при Община Долни Дъбник	НИВА	номер по предходен план: 040007.
2418	20.10.2020 г.	с.Садовец			Двор извън регулация	Земеделска земя с начин на трайно ползване - нива с площ 504(петстотин и четири)кв.м., категория четвърта.	40.8	504	87.80лв. по уд.№6504001533/14.10 .2020г. на Местни приходи при Община Долни Дъбник	НИВА	номер по предходен план: 040008.
2419	20.10.2020 г.	с.Садовец			Двор извън регулация	Земеделска земя с начин на трайно ползване - нива с площ 568(петстотин шестдесет и осем)кв.м., категория четвърта.	40.9	568	98.90лв. по уд.№6504001534/14.10 .2020г. на Местни приходи при Община Долни Дъбник	НИВА	номер по предходен план: 040009.
2420	20.10.2020 г.	с.Садовец			Двор извън регулация	Земеделска земя с начин на трайно ползване - нива с площ 228(двеста двадесет и осем)кв.м., категория четвърта.	40.10	228	39.70лв. по уд.№6504001535/14.10 .2020г. на Местни приходи при Община Долни Дъбник	НИВА	номер по предходен план: 040010.
2421	20.10.2020 г.	с.Садовец			Двор извън регулация	Земеделска земя с начин на трайно ползване - нива с площ 252(двеста петдесет и два)кв.м., категория четвърта.	40.11	252	43.90лв. по уд.№6504001536/14.10 .2020г. на Местни приходи при Община Долни Дъбник	НИВА	номер по предходен план: 040011.
2422	20.10.2020 г.	с.Садовец			Двор извън регулация	Земеделска земя с начин на трайно ползване - нива с площ 50(петдесет)кв.м., категория четвърта.	40.12	50	8.70лв. по уд.№6504001537/14.10 .2020г. на Местни приходи при Община Долни Дъбник	НИВА	номер по предходен план: 040012.
2423	20.10.2020 г.	с.Садовец			Двор извън регулация	Земеделска земя с начин на трайно ползване - нива с площ 19(деветнадесет)кв.м., категория четвърта.	40.13	19	3.30лв. по уд.№6504001538/14.10 .2020г. на Местни приходи при Община Долни Дъбник	НИВА	номер по предходен план: 040013.
2424	20.10.2020 г.	с.Садовец			Двор извън регулация	Земеделска земя с начин на трайно ползване - нива с площ 79(седемдесет и девет)кв.м., категория четвърта.	40.14	79	13.80лв. по уд.№6504001539/14.10 .2020г. на Местни приходи при Община Долни Дъбник	НИВА	номер по предходен план: 040014.
2425	20.10.2020 г.	с.Садовец			Двор извън регулация	Земеделска земя с начин на трайно ползване - нива с площ 10(десет)кв.м., категория четвърта.	40.15	10	1.70лв. по уд.№6504001540/14.10 .2020г. на Местни приходи при Община Долни Дъбник	НИВА	номер по предходен план: 040015.

2426	20.10.2020 г.	с.Садовец			Двор извън регулация	Земеделска земя с начин на трайно ползване - нива с площ 734(седемстотин тридесет и четири)кв.м., категория четвърта.	40.18	734	127.80лв. по уд.№6504001541/14.10 .2020г. на Местни приходи при Община Долни Дъбник	НИВА	номер по предходен план: 040018.
2427	20.10.2020 г.	с.Садовец			Двор извън регулация	Земеделска земя с начин на трайно ползване - нива с площ 5249(пет хиляди двеста четиридесет и девет)кв.м., категория четвърта.	40.19	5249	914.10лв. по уд.№6504001542/14.10 .2020г. на Местни приходи при Община Долни Дъбник	НИВА	номер по предходен план: 040019.
2428	20.10.2020 г.	с.Садовец			Двор извън регулация	Земеделска земя с начин на трайно ползване - нива с площ 890(осемстотин и деветдесет)кв.м., категория четвърта.	40.21	890	155.00лв. по уд.№6504001543/14.10 .2020г. на Местни приходи при Община Долни Дъбник	НИВА	номер по предходен план: 040021.
2429	20.10.2020 г.	с.Садовец			Двор извън регулация	Земеделска земя с начин на трайно ползване - нива с площ 593(петстотин деветдесет и три)кв.м., категория четвърта.	40.22	593	103.30лв. по уд.№6504001544/14.10 .2020г. на Местни приходи при Община Долни Дъбник	НИВА	номер по предходен план: 040022.
2430	20.10.2020 г.	с.Садовец			Двор извън регулация	Земеделска земя с начин на трайно ползване - нива с площ 297(двеста деветдесет и седем)кв.м., категория четвърта.	40.23	297	51.70лв. по уд.№6504001545/14.10 .2020г. на Местни приходи при Община Долни Дъбник	НИВА	номер по предходен план: 040023.
2431	20.10.2020 г.	с.Садовец			Двор извън регулация	Земеделска земя с начин на трайно ползване - нива с площ 609(шестстотин и девет)кв.м., категория четвърта.	40.24	609	106.10лв. по уд.№6504001546/14.10 .2020г. на Местни приходи при Община Долни Дъбник	НИВА	номер по предходен план: 040024.
2432	20.10.2020 г.	с.Садовец			Двор извън регулация	Земеделска земя с начин на трайно ползване - нива с площ 1686(хиляда шестстотин осемдесет и шест)кв.м., категория четвърта.	40.25	1686	293.60лв. по уд.№6504001547/14.10 .2020г. на Местни приходи при Община Долни Дъбник	НИВА	номер по предходен план: 040025.
2433	20.10.2020 г.	с.Садовец			Двор извън регулация	Земеделска земя с начин на трайно ползване - нива с площ 181(сто осемдесет и един)кв.м., категория четвърта.	40.26	181	31.50лв. по уд.№6504001548/14.10 .2020г. на Местни приходи при Община Долни Дъбник	НИВА	номер по предходен план: 040026.
2434	20.10.2020 г.	с.Садовец			Двор извън регулация	Земеделска земя с начин на трайно ползване - нива с площ 188(сто осемдесет и осем)кв.м., категория четвърта.	40.27	188	32.70лв. по уд.№6504001549/14.10 .2020г. на Местни приходи при Община Долни Дъбник	НИВА	номер по предходен план: 040027.
2435	20.10.2020 г.	с.Садовец			Двор извън регулация	Земеделска земя с начин на трайно ползване - нива с площ 1030(хиляда и тридесет)кв.м., категория четвърта.	40.32	1030	179.40лв. по уд.№6504001550/14.10 .2020г. на Местни приходи при Община Долни Дъбник	НИВА	номер по предходен план: 040032.

2436	10.11.2020 г.	с.Садовец			Двор извън регулация	Земеделска земя с начин на трайно ползване - нива с площ 85(осемдесет и пет)кв.м., категория четвърта.	65070.41.1	85	14.80лв. по уд.№6504001635/02.11 .2020г. на Местни приходи при Община Долни Дъбник	НИВА	номер по предходен план: 041001.
2437	10.11.2020 г.	с.Садовец			Двор извън регулация	Земеделска земя с начин на трайно ползване - нива с площ 82(осемдесет и два)кв.м., категория четвърта.	65070.41.2	82	14.30лв. по уд.№6504001636/02.11 .2020г. на Местни приходи при Община Долни Дъбник	НИВА	номер по предходен план: 041002.
2438	10.11.2020 г.	с.Садовец			Двор извън регулация	Земеделска земя с начин на трайно ползване - нива с площ 27(двадесет и седем)кв.м., категория четвърта.	65070.41.3	27	4.70лв. по уд.№6504001637/02.11 .2020г. на Местни приходи при Община Долни Дъбник	НИВА	номер по предходен план: 041003.
2439	10.11.2020 г.	с.Садовец			Двор извън регулация	Земеделска земя с начин на трайно ползване - нива с площ 822(осемстотин двадесет и два)кв.м., категория четвърта.	65070.42.1	822	143.20лв. по уд.№6504001638/02.11 .2020г. на Местни приходи при Община Долни Дъбник	НИВА	номер по предходен план: 042001.
2440	10.11.2020 г.	с.Садовец			Двор извън регулация	Земеделска земя с начин на трайно ползване - нива с площ 1623(хиляда шестстотин двадесет и три)кв.м., категория четвърта.	65070.42.2	1623	282.80лв. по уд.№6504001639/02.11 .2020г. на Местни приходи при Община Долни Дъбник	НИВА	номер по предходен план: 042002.
2441	10.11.2020 г.	с.Садовец			Двор извън регулация	Земеделска земя с начин на трайно ползване - нива с площ 20(двадесет)кв.м., категория четвърта.	65070.43.1	20	3.50лв. по уд.№6504001640/02.11 .2020г. на Местни приходи при Община Долни Дъбник	НИВА	номер по предходен план: 043001.
2442	10.11.2020 г.	с.Садовец			Двор извън регулация	Земеделска земя с начин на трайно ползване - нива с площ 36(тридесет и шест)кв.м., категория четвърта.	65070.43.2	36	6.30лв. по уд.№6504001641/02.11 .2020г. на Местни приходи при Община Долни Дъбник	НИВА	номер по предходен план: 043002.
2443	10.11.2020 г.	с.Садовец			Двор извън регулация	Земеделска земя с начин на трайно ползване - нива с площ 938(деветстотин тридесет и осем)кв.м., категория четвърта.	65070.43.4	938	163.40лв. по уд.№6504001642/02.11 .2020г. на Местни приходи при Община Долни Дъбник	НИВА	номер по предходен план: 043004.
2444	10.11.2020 г.	с.Садовец			Двор извън регулация	Земеделска земя с начин на трайно ползване - нива с площ 35(тридесет и пет)кв.м., категория четвърта.	65070.43.6	35	6.10лв. по уд.№6504001643/02.11 .2020г. на Местни приходи при Община Долни Дъбник	НИВА	номер по предходен план: 043006.
2445	10.11.2020 г.	с.Садовец			Двор извън регулация	Земеделска земя с начин на трайно ползване - нива с площ 1231(хиляда двеста тридесет и един)кв.м., категория четвърта.	65070.43.8	1231	214.40лв. по уд.№6504001644/02.11 .2020г. на Местни приходи при Община Долни Дъбник	НИВА	номер по предходен план: 043008.

2447	10.11.2020 г.	с.Садовец			Двор извън регулация	Земеделска земя с начин на трайно ползване - нива с площ 1313 (хиляда триста и тринадесет)кв.м., категория четвърта.	65070.44.3	1313	228.70лв. по уд.№6504001646/02.11 .2020г. на Местни приходи при Община Долни Дъбник	НИВА	номер по предходен план: 044003.
2447	10.11.2020 г.	с.Садовец			Двор извън регулация	Земеделска земя с начин на трайно ползване - нива с площ 1313 (хиляда триста и тринадесет)кв.м., категория четвърта.	65070.44.3	1313	228.70лв. по уд.№6504001646/02.11 .2020г. на Местни приходи при Община Долни Дъбник	НИВА	номер по предходен план: 044003.
2448	10.11.2020 г.	с.Садовец			Двор извън регулация	Земеделска земя с начин на трайно ползване - нива с площ 1028 (хиляда двадесет и осем)кв.м., категория четвърта.	65070.45.1	1026	178.00лв. по уд.№6504001647/02.11 .2020г. на Местни приходи при Община Долни Дъбник	НИВА	номер по предходен план: 045001.
2449	10.11.2020 г.	с.Садовец			Двор извън регулация	Земеделска земя с начин на трайно ползване - нива с площ 228 (двеста двадесет и осем)кв.м., категория четвърта.	65070.46.1	228	39.70лв. по уд.№6504001648/02.11 .2020г. на Местни приходи при Община Долни Дъбник	НИВА	номер по предходен план: 046001.
2450	10.11.2020 г.	с.Садовец			Двор извън регулация	Земеделска земя с начин на трайно ползване - нива с площ 1285 (хиляда двеста осемдесет и пет)кв.м., категория четвърта.	65070.46.3	1285	223.80лв. по уд.№6504001649/02.11 .2020г. на Местни приходи при Община Долни Дъбник	НИВА	номер по предходен план: 046003.
2451	10.11.2020 г.	с.Садовец			Двор извън регулация	Земеделска земя с начин на трайно ползване - нива с площ 244 (двеста четиридесет и четири)кв.м., категория четвърта.	65070.47.1	244	42.50лв. по уд.№6504001650/02.11 .2020г. на Местни приходи при Община Долни Дъбник	НИВА	номер по предходен план: 047001.
2452	10.11.2020 г.	с.Садовец			Двор извън регулация	Земеделска земя с начин на трайно ползване - нива с площ 146 (сто четиридесет и шест)кв.м., категория четвърта.	65070.47.2	146	25.40лв. по уд.№6504001651/02.11 .2020г. на Местни приходи при Община Долни Дъбник	НИВА	номер по предходен план: 047002.
2453	10.11.2020 г.	с.Садовец			Двор извън регулация	Земеделска земя с начин на трайно ползване - нива с площ 119 (сто и деветнадесет)кв.м., категория четвърта.	65070.47.3	119	20.70лв. по уд.№6504001652/02.11 .2020г. на Местни приходи при Община Долни Дъбник	НИВА	номер по предходен план: 047003.
2454	10.11.2020 г.	с.Садовец			Двор извън регулация	Земеделска земя с начин на трайно ползване - нива с площ 380 (триста и осемдесет)кв.м., категория четвърта.	65070.47.5	380	66.20лв. по уд.№6504001654/02.11 .2020г. на Местни приходи при Община Долни Дъбник	НИВА	номер по предходен план: 047005.
2455	10.11.2020 г.	с.Садовец			Двор извън регулация	Земеделска земя с начин на трайно ползване - нива с площ 2423 (две хиляди четиристотин двадесет и три)кв.м., категория четвърта.	65070.47.7	2423	422.00лв. по уд.№6504001655/02.11 .2020г. на Местни приходи при Община Долни Дъбник	НИВА	номер по предходен план: 047007.

2456	10.11.2020 г.	с.Садовец			Двор извън регулация	Земеделска земя с начин на трайно ползване - нива с площ 173 (сто седемдесети три)кв.м., категория четвърта.	65070.47.8	173	30.10лв. по уд.№6504001656/02.11 .2020г. на Местни приходи при Община Долни Дъбник	НИВА	номер по предходен план: 047008.
2457	10.11.2020 г.	с.Садовец			Двор извън регулация	Земеделска земя с начин на трайно ползване - нива с площ 198 (сто деветдесет и осем)кв.м., категория четвърта.	65070.48.1	198	34.50лв. по уд.№6504001657/02.11 .2020г. на Местни приходи при Община Долни Дъбник	НИВА	номер по предходен план: 048001.
2458	10.11.2020 г.	с.Садовец			Двор извън регулация	Земеделска земя с начин на трайно ползване - нива с площ 442 (четиристотин четиридесет и две)кв.м., категория четвърта.	65070.48.2	442	77.00лв. по уд.№6504001658/02.11 .2020г. на Местни приходи при Община Долни Дъбник	НИВА	номер по предходен план: 048002.
2459	10.11.2020 г.	с.Садовец			Двор извън регулация	Земеделска земя с начин на трайно ползване - нива с площ 598 (петстотин деветдесет и осем)кв.м., категория четвърта.	65070.48.3	598	104.10лв. по уд.№6504001659/02.11 .2020г. на Местни приходи при Община Долни Дъбник	НИВА	номер по предходен план: 048003.
2460	10.11.2020 г.	с.Садовец			Двор извън регулация	Земеделска земя с начин на трайно ползване - нива с площ 705 (седемстотин и пет)кв.м., категория четвърта.	65070.48.4	705	104.60лв. по уд.№6504001660/02.11 .2020г. на Местни приходи при Община Долни Дъбник	НИВА	номер по предходен план: 048004.
2461	10.11.2020 г.	с.Садовец			Двор извън регулация	Земеделска земя с начин на трайно ползване - нива с площ 607 (шестстотин и седем)кв.м., категория четвърта.	65070.48.7	607	105.70лв. по уд.№6504001661/02.11 .2020г. на Местни приходи при Община Долни Дъбник	НИВА	номер по предходен план: 048007.
2462	10.11.2020 г.	с.Садовец			Двор извън регулация	Земеделска земя с начин на трайно ползване - нива с площ 368 (триста шестдесет и шест)кв.м., категория четвърта.	65070.48.8	368	63.70лв. по уд.№6504001662/02.11 .2020г. на Местни приходи при Община Долни Дъбник	НИВА	номер по предходен план: 048008.
2463	10.11.2020 г.	с.Садовец			Двор извън регулация	Земеделска земя с начин на трайно ползване - нива с площ 153 (сто петдесет и три)кв.м., категория четвърта.	65070.48.9	153	26.80лв. по уд.№6504001663/02.11 .2020г. на Местни приходи при Община Долни Дъбник	НИВА	номер по предходен план: 048009.
2464	10.11.2020 г.	с.Садовец			Двор извън регулация	Земеделска земя с начин на трайно ползване - нива с площ 1891 (хиляда осемстотин деветдесет и един)кв.м., категория четвърта.	65070.48.10	1891	329.30лв. по уд.№6504001664/02.11 .2020г. на Местни приходи при Община Долни Дъбник	НИВА	номер по предходен план: 048010.
2465	10.11.2020 г.	с.Садовец			Двор извън регулация	Земеделска земя с начин на трайно ползване - нива с площ 240 (двеста и четиридесет)кв.м., категория четвърта.	65070.48.13	240	35.60лв. по уд.№6504001665/02.11 .2020г. на Местни приходи при Община Долни Дъбник	НИВА	номер по предходен план: 048013.

2466	10.11.2020 г.	с.Садовец			Двор извън регулация	Земеделска земя с начин на трайно ползване - нива с площ 563 (петстотин шестдесет и три)кв.м., категория четвърта.	65070.48.14	563	88.00лв. по уд.№6504001666/02.11 .2020г. на Местни приходи при Община Долни Дъбник	НИВА	номер по предходен план: 048014.
2467	10.11.2020 г.	с.Садовец			Двор извън регулация	Земеделска земя с начин на трайно ползване - нива с площ 1440(хиляда четиристотин и четиридесет)кв.м., категория пета.	65070.50.19	1440	162.30лв. по уд.№6504001667/02.11 .2020г. на Местни приходи при Община Долни Дъбник	НИВА	номер по предходен план: 050019.
2468	10.11.2020 г.	с.Садовец			Двор извън регулация	Земеделска земя с начин на трайно ползване - нива с площ 1632(хиляда шестстотин тридесет и две)кв.м., категория пета.	65070.50.21	1632	183.90лв. по уд.№6504001668/02.11 .2020г. на Местни приходи при Община Долни Дъбник	НИВА	номер по предходен план: 050021.
2469	10.11.2020 г.	с.Садовец			Двор извън регулация	Земеделска земя с начин на трайно ползване - нива с площ 995(деветстотин деветдесет и пет)кв.м., категория пета.	65070.50.3	995	112.10лв. по уд.№6504001669/02.11 .2020г. на Местни приходи при Община Долни Дъбник	НИВА	номер по предходен план: 050003.
2470	10.11.2020 г.	с.Садовец			Двор извън регулация	Земеделска земя с начин на трайно ползване - нива с площ 553(петстотин петдесет и три)кв.м., категория четвърта.	65070.47.4	553	96.30лв. по уд.№6504001690/02.11 .2020г. на Местни приходи при Община Долни Дъбник	НИВА	номер по предходен план: 047004.
2471	10.11.2020 г.	с.Градина			"Долен сват"	Земеделска земя с начин на трайно ползване - нива с площ 6121(шест хиляди сто двадесет и един)кв.м., категория трета.	17470.6.18	6121	1124.70лв. по уд.№6504001624/02.11 .2020г. на Местни приходи при Община Долни Дъбник	НИВА	номер по предходен план: 006018.
2472	10.11.2020 г.	с.Градина			"Горен сват"	Земеделска земя с начин на трайно ползване - нива с площ 969(деветстотин шестдесет и девет)кв.м., категория трета.	17470.11.9	969	178.10лв. по уд.№6504001625/02.11 .2020г. на Местни приходи при Община Долни Дъбник	НИВА	номер по предходен план: 011008.
2473	10.11.2020 г.	с.Градина			"Ялията"	Земеделска земя с начин на трайно ползване - нива с площ 1000(хиляда)кв.м., категория трета.	17470.12.10	1000	183.80лв. по уд.№6504001626/02.11 .2020г. на Местни приходи при Община Долни Дъбник	НИВА	номер по предходен план: 012010.
2474	10.11.2020 г.	с.Петърница			"Лехите"	Земеделска земя с начин на трайно ползване - нива с площ 5325(пет хиляди триста двадесет и пет)кв.м., категория трета.	56201.182.25	5325	1056.70лв. по уд.№6504001627/02.11 .2020г. на Местни приходи при Община Долни Дъбник	НИВА	номер по предходен план: 182025.
2475	10.11.2020 г.	с.Петърница			Широкк валог	Земеделска земя с начин на трайно ползване - нива с площ 4541(четири хиляди петстотин четиридест и един)кв.м., категория трета.	56201.183.30	4541	901.20лв. по уд.№6504001628/02.11 .2020г. на Местни приходи при Община Долни Дъбник	НИВА	номер по предходен план: 183030.

2476	10.11.2020 г.	гр.Долни Дъбник			"Брестака"	Земеделска земя с начин на трайно ползване - нива с площ 3000(три хиляди)кв.м., категория трета.	195019	3000	585.40лв. по уд.№6504001630/02.11 .2020г. на Местни приходи при Община Долни Дъбник	НИВА	
2477	10.11.2020 г.	гр.Долни Дъбник			"Малското"	Земеделска земя с начин на трайно ползване - нива с площ 15000 (петнадесет хиляди)кв.м., категория четвърта.	011074	15000	2812.30лв. по уд.№6504001634/02.11 .2020г. на Местни приходи при Община Долни Дъбник	НИВА	
2478	10.11.2020 г.	гр.Долни Дъбник			"Милин кладенец"	Земеделска земя с начин на трайно ползване - др.трайно нас. с площ 5000 (пет хиляди)кв.м., категория четвърта.	128038	5000	1579.50лв. по уд.№6504001632/02.11 .2020г. на Местни приходи при Община Долни Дъбник	Др. трайно нас.	
2479	10.11.2020 г.	гр.Долни Дъбник			"Милин кладенец"	Земеделска земя с начин на трайно ползване - др.трайно нас. с площ 13988 (трикадесет хиляди деветстотин осемдесет и осем)кв.м., категория четвърта.	128039	13988	4418.80лв. по уд.№6504001633/02.11 .2020г. на Местни приходи при Община Долни Дъбник	Др. трайно нас.	
2480	10.11.2020 г.	гр.Долни Дъбник			"Спамарски път"	Земеделска земя с начин на трайно ползване - нива. с площ 3233 (три хиляди двеста тридесет и три)кв.м., категория трета.	277010	3233	641.60лв. по уд.№6504001631/02.11 .2020г. на Местни приходи при Община Долни Дъбник	НИВА	

Съставил: (Т.Йорданов)

Директор на Дирекция "Финанси и бюджет": (В. Павлова)

ОБЩИНА ДОЛНИ ДЪБНИК

5870 Долни Дъбник, ул. "Христо Янчев" №59, тел. 06514 24 45, факс 06514 20 70,
email : mun_dabnik@mail.bg, www.dolni-dabnik.com

Изх. № 0800-164 / 19.01.2021г

ОБЩИНСКИ СЪВЕТ
ДОЛНИ ДЪБНИК
Вход. № 293 / 19.01.2021г.

ДО
ОБЩИНСКИ СЪВЕТ
ДОЛНИ ДЪБНИК

ПРЕДЛОЖЕНИЕ

от Иван Димитров Ветов
Кмет на Община Долни Дъбник

Относно: Определяне размера на трудовите възнаграждения на кметовете
Основания: Чл.21 ал.1 т.5 и ал.2 от ЗМСМА, ПМС №67/14.04.2010г./, изм. 2010-2020г.

Госпожи и Господа Общински съветници,

ПРЕДЛАГАМ

Общинският съвет да реши:

1.Определя, считано от 01.01.2021г., основни месечни заплати на Кмета на общината и Кметовете на кметства, както следва:

Кмет на Община Долни Дъбник	2 420 лв.
Кмет на кметство с.Садовец	1 470 лв.
Кмет на кметство с.Крушовица	1 350 лв.
Кмет на кметство с.Горни Дъбник	1 350 лв.
Кмет на кметство с.Петърница	1 350 лв.
Кмет на кметство с.Градина	1 330 лв.
Кмет на кметство с.Бъркач	1 330 лв.

2.Определя допълнително трудово възнаграждение на Кмета на общината и Кметовете на кметства от 1% за всяка година прослужено време.

3.Възлага изпълнението на решението на Кмета на Община Долни Дъбник.

Вносител: _____
/ Иван Ветов /

Изготвил :Валентина Павлова – Директор на дирекция „ФБ"

ОБЩИНА ДОЛНИ ДЪБНИК

5870 Долни Дъбник, ул."Христо Янчев" №59, тел. 06514 24 45, факс 06514 20 70,
email : mun_dabnik@mail.bg, www.dolni-dabnik.com

Изх. № 0200-156/19.01.2021г.

ДО
ОБЩИНСКИ СЪВЕТ
ДОЛНИ ДЪБНИК

ОБЩИНСКИ СЪВЕТ
ДОЛНИ ДЪБНИК
Вход. № 26/19.01.2021г.

П Р Е Д Л О Ж Е Н И Е
ОТ ИВАН ДИМИТРОВ ВЕТОВ
КМЕТ НА ОБЩИНА ДОЛНИ ДЪБНИК

ОТНОСНО: Одобряване на Годишен план за ползване на дървесина на Община Долни Дъбник за 2021 година.

ОСНОВАНИЯ: чл.21, ал.1, т.8 и ал.2 и във връзка с чл.52, ал.5, т.2 от Закона за местното самоуправление и местната администрация и чл.7, ал.4 от Наредбата за условията и реда за възлагане изпълнението на дейности в горските територии – държавна и общинска собственост, и за ползването на дървесина и недървесни горски продукти.

ДАМИ И ГОСПОДА ОБЩИНСКИ СЪВЕТНИЦИ,

Съгласно разпоредбите на Наредбата за условията и реда за възлагане изпълнението на дейности в горските територии – държавна и общинска собственост, и за ползването на дървесина и недървесни горски продукти ползването на дървесина в горски територии – общинска собственост, се осъществява въз основа на годишен план.

Годишният план се одобрява с решение на Общинския съвет по предложение на кмета на общината и се публикува на интернет страницата на общината в срок 15 дни от одобряването му (чл.7, ал.4).

Предвид на гореизложеното и на основание чл.21, ал.1, т.8 и ал.2 и във връзка с чл.52, ал.5, т.2 от Закона за местното самоуправление и местната администрация и чл.7, ал.4 от Наредбата за условията и реда за възлагане изпълнението на дейности в горските територии – държавна и общинска собственост, и за ползването на дървесина и недървесни горски продукти, Ви предлагам да вземете следното

Р Е Ш Е Н И Е:

1. Одобрява Годишния план за ползване на дървесина на Община Долни Дъбник за 2021 год.
2. 30 на сто от постъпленията от ползването на дървесина и недървесни горски продукти от горите, собственост на Община Долни Дъбник, да се използват за изпълнение на дейности от местно значение в съответното населено място.
3. Възлага на Кмета на Община Долни Дъбник да публикува Годишния план за ползване на дървесина в горски територии собственост на Община Долни Дъбник за 2021 год. на интернет страницата на общината в срок 15 дни от одобряването му.

ВНОСИТЕЛ:
ИВАН ВЕТОВ
КМЕТ НА ОБЩИНА ДОЛНИ ДЪБНИК

ОБЩИНА ДОЛНИ ДЪБНИК КМЕТ

Изготвил : Веселка Миленкова
гл. експерт „Екология"

ГОДИШЕН ПЛАН ЗА ПОЛЗВАНЕ НА ДЪРВЕСИНА ПРЕЗ 2021 Г. НА ОБЩИНА ДОЛНИ ДЪБНИК ПО ЗЕМЛИЩА

Землище, поземлен имот №	Отдел, Подотдел	Площ, ха	Дървесен вид, вид сеч,основание за ползване	Ползване, обем пл.м3/пр.м3
1. ПЕТЪРНИЦА				
56201.170.2 Преходен 2020г. Договор №855/2020г.	199 - р	1,0	Акация- Гола-100%, ГСП от 2015 г.	90 пл.м3/ 164 пр.м3
56201.36.39 Преходен 2020г. Договор №855/2020г.	197 – б1	1.8	Акация- Гола-100%, ГСП от 2015 г.	135 пл.м3/ 245 пр.м3
56201.80.7 Преходен 2020г.	193 - д	1,6	Черен бор, Принудителна.-25%, Протокол на РДГот 2020 г.	78 пл.м3/ 142 пр.м3
56201.146.71 Преходен 2020г.	193 - е	1,2	Черен бор, Принудителна.-20%, Протокол на РДГот 2020 г.	46 пл.м3/ 84 пр.м3
56201.208.126 Преходен 2020г.	193 - з	0,5	Черен бор, Принудителна.-100%, Протокол на РДГот 2020 г.	80 пл.м3/ 145 пр.м3
56201.146.73 Нов 2021г.	193 – и	2,5	Акация- Гола-100%, План-извлечение за промяна вида на сечта от 2021 г.	180 пл.м3/ 327 пр.м3
56201.146.78 Нов 2021г.	193 – и	3,0	Акация- Гола-100%, План-извлечение за промяна вида на сечта от 2021 г.	220 пл.м3/ 400 пр.м3
Общо с. Петърница		**11,6**	**ПРОДАЖБА**	**акация 625/1136 черен бор 204/371 Общо: 829пл./1507пр**

Землище, поземлен имот №	Отдел, Подотдел	Площ, ха	Дървесен вид, вид сеч,основание за ползване	Ползване, обем пл.м3/пр.м3
2. САДОВЕЦ				
65070.35.1 Нов 2021г.	185 – ч	4.1	Акация- Гола-100%, ГСП от 2015 г.	120 пл.м3/ 218 пр.м3
65070.56.10 Нов 2021г.	186 – ж1	1.1	Акация- Гола-100%, ГСП от 2015 г..	45 пл.м3/ 82 пр.м3
65070.49.1 Нов 2021г.	189 – с1	0,9	Акация- Гола-100%, ГСП от 2015 г.г.	50 пл.м3/ 91 пр.м3
65070.87.1 Нов 2021г.	189 – ч1	0.5	Акация- Гола-100%, ГСП от 2015 г..	35 пл.м3/ 64 пр.м3

65070.618.137 Нов 2021г.	189 -- я	0,7	Акация- Гола-100%, ГСП от 2015 г.г.	50 пл.м3/ 91 пр.м3

Общо с. Садовец	**7,3**	**ПРОДАЖБА**	**акация 300/545** **Общо: 300пл/545пр.м**

Землище, поземлен имот №	Отдел, Подотдел	Площ, ха	Дървесен вид, вид сеч,основание за ползване	Ползване, обем пл.м3/пр.м3
3. ДОЛНИ ДЪБНИК				
364001 Преходен 2020г. Договор №854/2020г.	182 - р	0.8	Топола I-214- Гола-100%, ГСП от 2015 г.	160 пл.м3/
Общо гр. ДОЛНИ ДЪБНИК		**0,8**	**ПРОДАЖБА** **Забележка: Тополовата дървесина се измерва в стояща и лежаща маса в плътен кубически метър**	**топола 160пл.м3** **Общо: 160пл.м3**

Землище, поземлен имот №	Отдел, Подотдел	Площ, ха	Дървесен вид, вид сеч,основание за ползване	Ползване, обем пл.м3/пр.м3
4. с. ГРАДИНА				
17470.29.42 Преходен 2020г. Договор №854/2020г.	181 - м	1.0	Топола I-214- Гола-100%, ГСП от 2015 г.	270 пл.м3
17470.69.1 Преходен 2020г. Договор №854/2020г.	181 - л	0,3	Топола I-214- Гола-100%, ГСП от 2015 г. **Забележка: Тополовата дървесина се измерва в стояща и лежаща маса в плътен кубически метър**	35 пл.м3
Общо с. ГРАДИНА		**1,3**	**ПРОДАЖБА**	**Топола 305** **Общо: 305пл.м3**

ОБЩО ПОЛЗВАНЕ ПО ГОДИШЕН ПЛАН НА ОБЩИНА ДОЛНИ ДЪБНИК за 2021 г.	**21,0 ха**		**1594 пл. м³** в т.ч. акация 928 пл.м³ топола 465 пл.м³ чер.бор 204 пл.м³

Забележка:

1. Средногодишното ползване за 2021г. /1165пл.куб.м./, е превишено поради това че за включените в приет Годишен план за ползване на дървесина за 2020г. имоти с кадастрални номера както следва:

- 56201.170.2 – землище с. Петърница е проведена процедура за продажба на стояща дървесина на корен през 2020г., сключен е договор №854/2020г., и анекс към договора от 23.12.2020 год. за ползване през 2021г.
- 56201.36.39 - – землище с. Петърница е проведена процедура за продажба на стояща дървесина на корен през 2020г., сключен е договор №854/2020г., и анекс към договора от 23.12.2020 год., за ползване през 2021г.
- 364001 – землище гр. Долни Дъбник е проведена процедура за продажба на стояща дървесина на корен през 2020г., сключен е договор №855/2020г., и анекс към договора от 23.12.2020 год., за ползване през 2021г.
- 17470.29.42 - землище с. Градина е проведена процедура за продажба на стояща дървесина на корен през 2020г., сключен е договор №855/2020г., и анекс към договора от 23.12.2020 год., за ползване през 2021г.
- 17470.69.1 - землище с. Градина е проведена процедура за продажба на стояща дървесина на корен през 2020г., сключен е договор №855/2020г., и анекс към договора от 23.12.2020 год., за ползване през 2021г.

2. Имот кад.№ 56201.146.78 – землище с. Петърница : Площа на имота е 3,6 ха. Част от имота (3,0ха) попада в отдел 193 „и" -представляващ на терен насаждение от акация, достигнала турнус на сеч. на възраст-20 г, средна височина-11метра и среден диаметър- 12см . Процедурата за продажба ще се обяви след одобряване на план-извлечение за промяна вида на сечта от РДГ – Ловеч.

3. Имот кад.№ 56201.146.73 – землище с. Петърница:Площа на имота е 11,7 ха. Целият имот попада в отдел 193 –„и". Южната част от имота (2,5ха) представлява на терен насаждение от акация, достигнала турнус на сеч, на възраст-20 г, средна височина-11метра и среден диаметър-12см. Останалата част от имота (9,2ха) представлява на терен изредено насаждение от акация на видима възраст-7-8 г., височина -5м и среден диаметър – 6 см. Не е достигнала турнуса на сеч, който за акацията е 15 години и в нея няма да се предвижда ползване. Процедурата за продажба ще се обяви след одобряване на план-извлечение за промяна вида на сечта от РДГ – Ловеч.

ИЗГОТВИЛ:
ИНЖ. ТР. МАРИНОВСКИ
ЛИЦЕНЗИРАН ЛЕСОВЪД

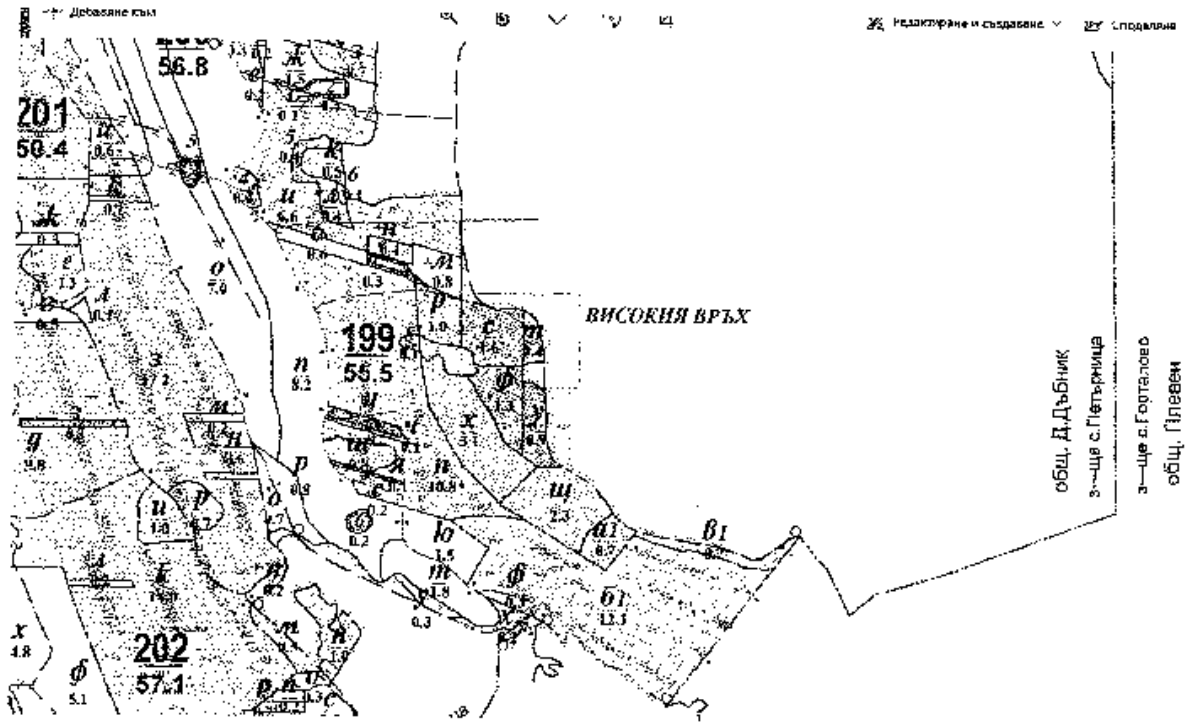
Добавяне към
Редактиране и създаване
Споделяне
56.8
201
59.4
199
56.5
202
57.1
ВИСОКИЯ ВРЪХ
общ. Д.Дъбник
з—ще с.Петърница
з—ще с.Горталовец
общ. Плевен

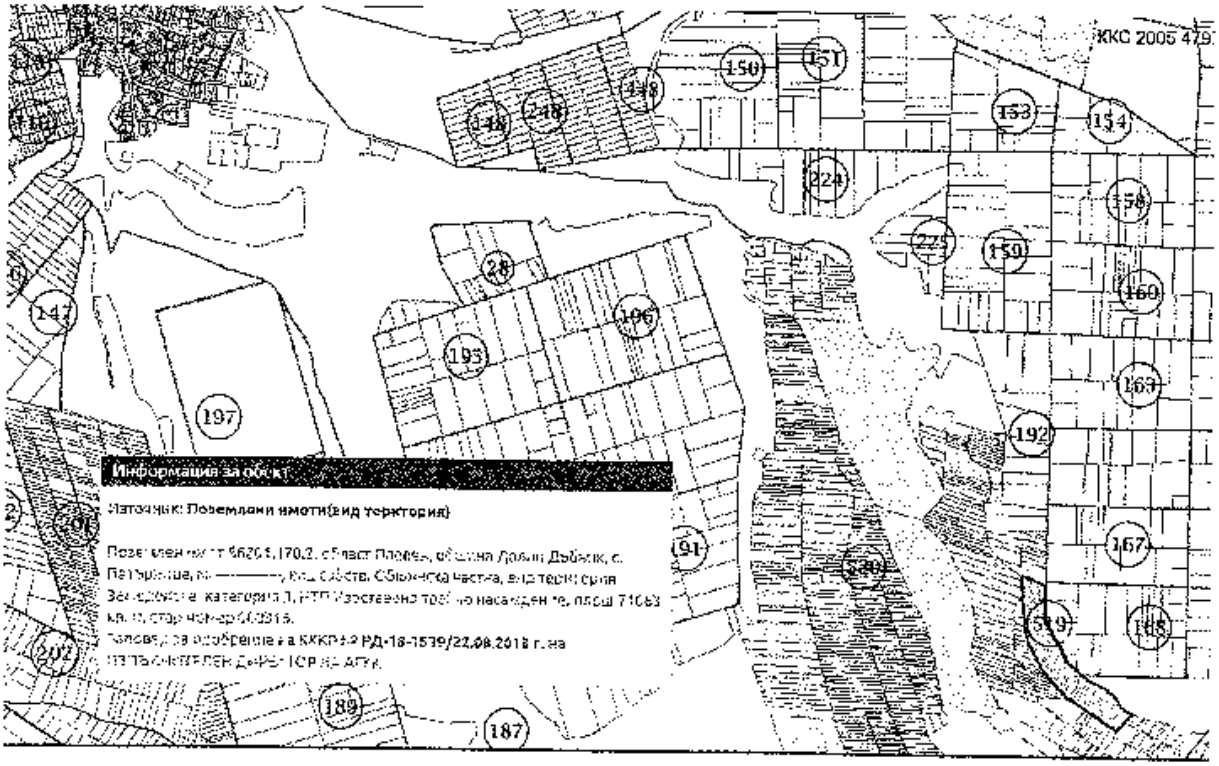
ККС 2005 479
Информация за обект
Източник: Поземлени имоти(вид територия)
Поземлен имот 66201.170.2, област Плевен, община Долни Дъбник, с. Петърница, м. ———, вид собств. Обикновена частна, вид територия
Земеделска категория 1, НТП Изоставено трайно насаждение, площ 71063 кв. м, стар номер 66.2016
Основание за одобряване на ККККР е РД-18-1539/22.08.2018 г. на
ИЗПЪЛНИТЕЛЕН ДИРЕКТОР НА АГКК

Редактиране и създаване Споделяне

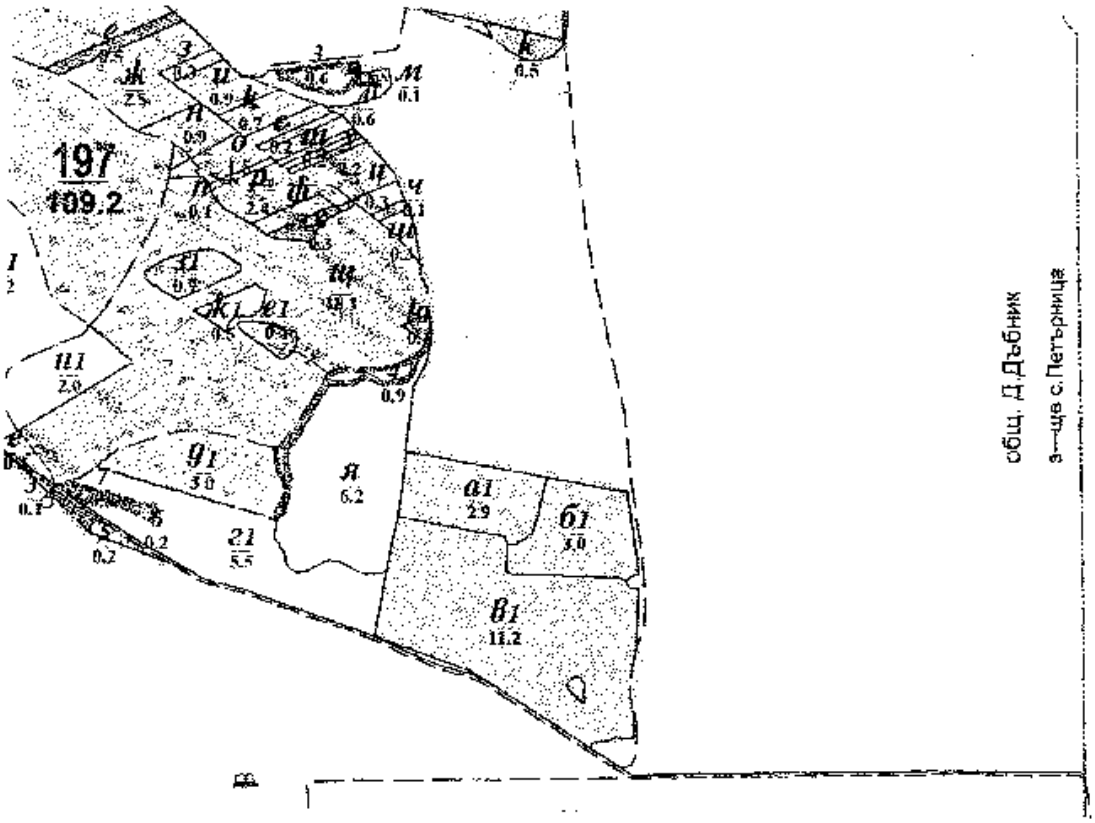



Информация за обект

Източник: **Поземлени имоти(вид територия)**

Поземлен имот 56201.36.39, област Плевен, община Долни Дъбник, с. Петърница, гр. ———, вид собств. Общинска частна, вид територия Земеделска, категория 5, НТП Изоставено трайно насаждение, площ 172479 кв. м, стар номер 000335,
Заповед за одобрение на КККР № **РД-18-1519/22.08.2018 г.** на ИЗПЪЛНИТЕЛЕН ДИРЕКТОР НА АГКК

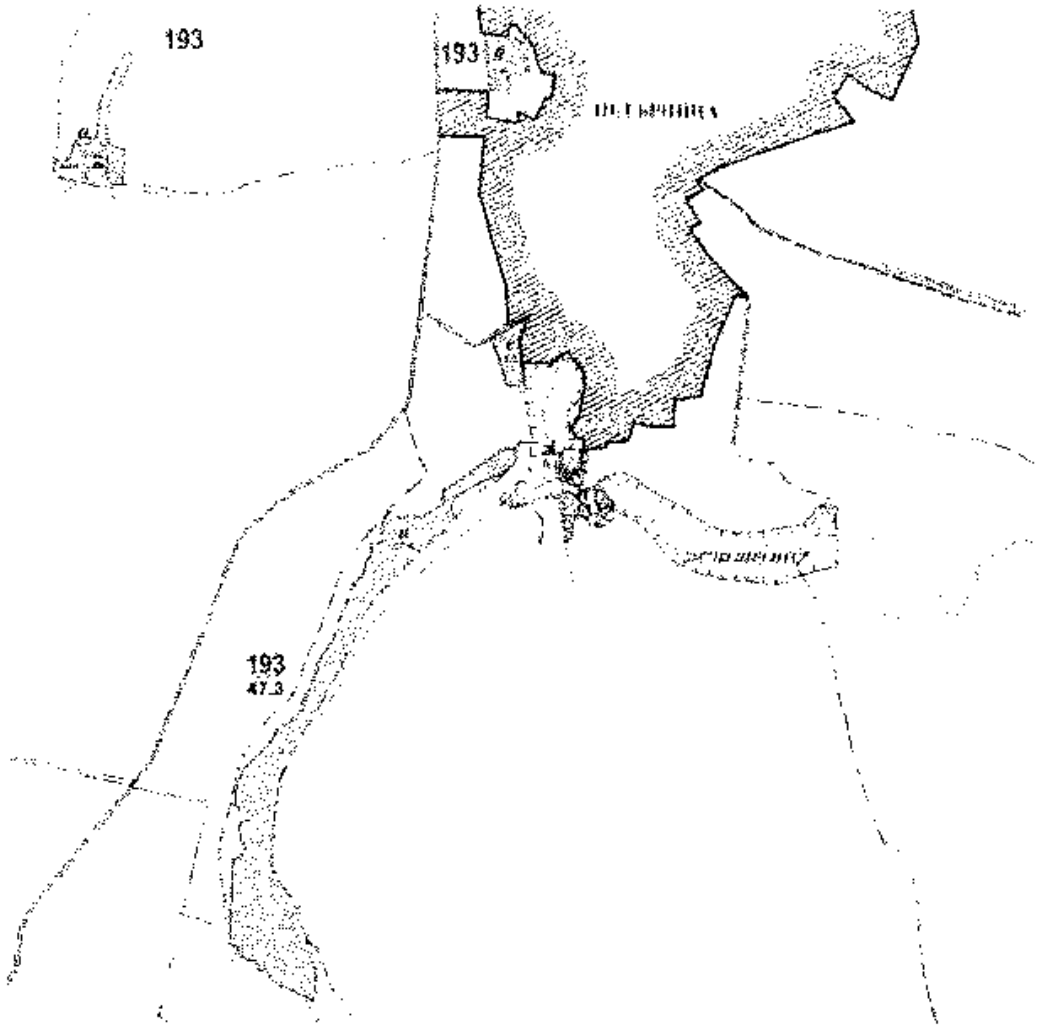
193
193
193
47.3


Информация за обект
Източник: Поземлени имоти(вид територия)
Поземлен имот 56201.80.7, област Плевен, община Долни Дъбник, с. Петърница, ул. КРАЙ СЕЛО, вид собств. Общинска частна, вид територия Земеделска, категория 3, АТП Нива, площ 1.5684 кв. м, стар номер 048007, Заповед за одобряване на КККР № РД-18-1519/22.08.2018 г. на ИЗПЪЛНИТЕЛЕН ДИРЕКТОР НА АГКК


Информация за обект
Маточник: Поземлени имоти(вид територия)
Поземлен имот 56201.146.71, област Плевен, община Долни Дъбник, с. Петърница, ул. ———, вид собств. Общинска публична, вид територия Земеделска, категория 3, НТП Пасище, площ 12069 кв. м, стар номер 000223,
Заповед за одобряване на КККР № РД-18-1519/22.08.2018 г. на ИЗПЪЛНИТЕЛЕН ДИРЕКТОР НА АГКК


Информация за обект
Маточник: Поземлени имоти(вид територия)
Поземлен имот 56201.200.126, област Плевен, община Долни Дъбник, с. Петърница, вид собств. Общинска публична, вид територия Земеделска, категория 10, НТП Нива, площ 1397154 кв. м, стар номер 000518,
Заповед за одобряване на КККР № РД-18-1519/22.08.2018 г. на ИЗПЪЛНИТЕЛЕН ДИРЕКТОР НА АГКК

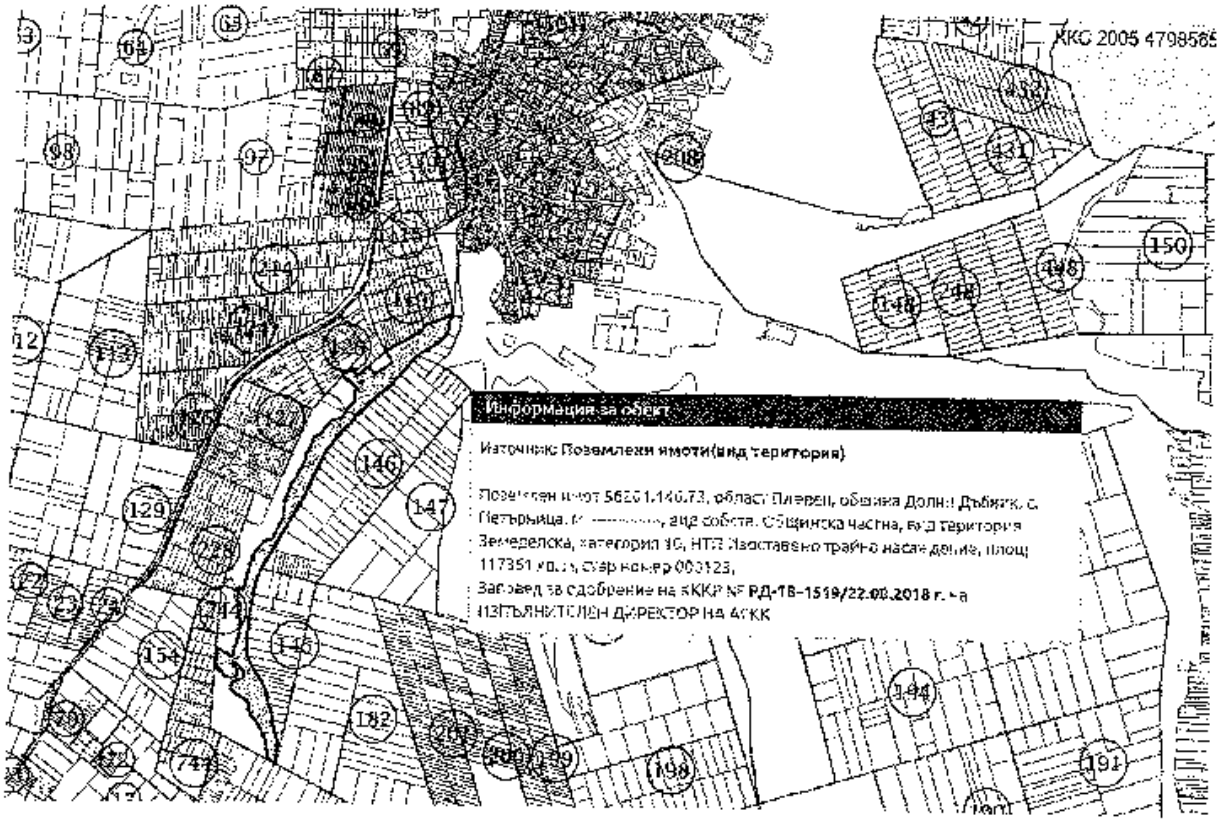
КК 2005 4798585
Информация за обект
Източник: Поземлени имоти(вид територия)
Поземлен имот 56201.146.73, област Плевен, община Долни Дъбник, с. Петърница, [illegible], вид собств. Общинска частна, вид територия Земеделска, категория 10, НТП Изоставено трайно насаждение, площ 117351 кв.м, стар номер 000123,
Заповед за одобрение на КККР № РД-18-1519/22.08.2018 г. на ИЗПЪЛНИТЕЛЕН ДИРЕКТОР НА АГКК

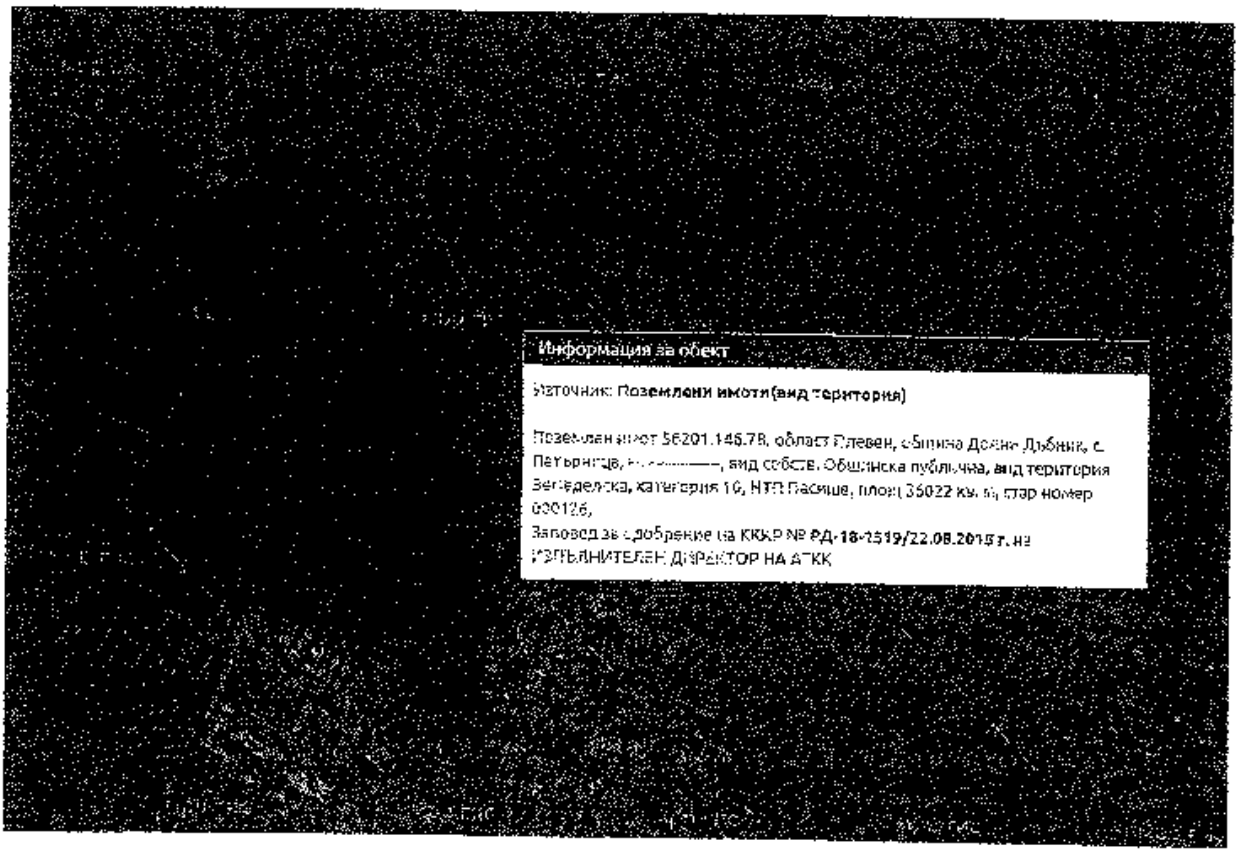
Информация за обект
Източник: Поземлени имоти(вид територия)
Поземлен имот 56201.146.78, област Плевен, община Долни Дъбник, с. Петърница, [illegible], вид собств. Общинска публична, вид територия Земеделска, категория 10, НТП Пасище, площ 36022 кв.м, стар номер 000126,
Заповед за одобрение на КККР № РД-18-1519/22.08.2018 г. на ИЗПЪЛНИТЕЛЕН ДИРЕКТОР НА АГКК

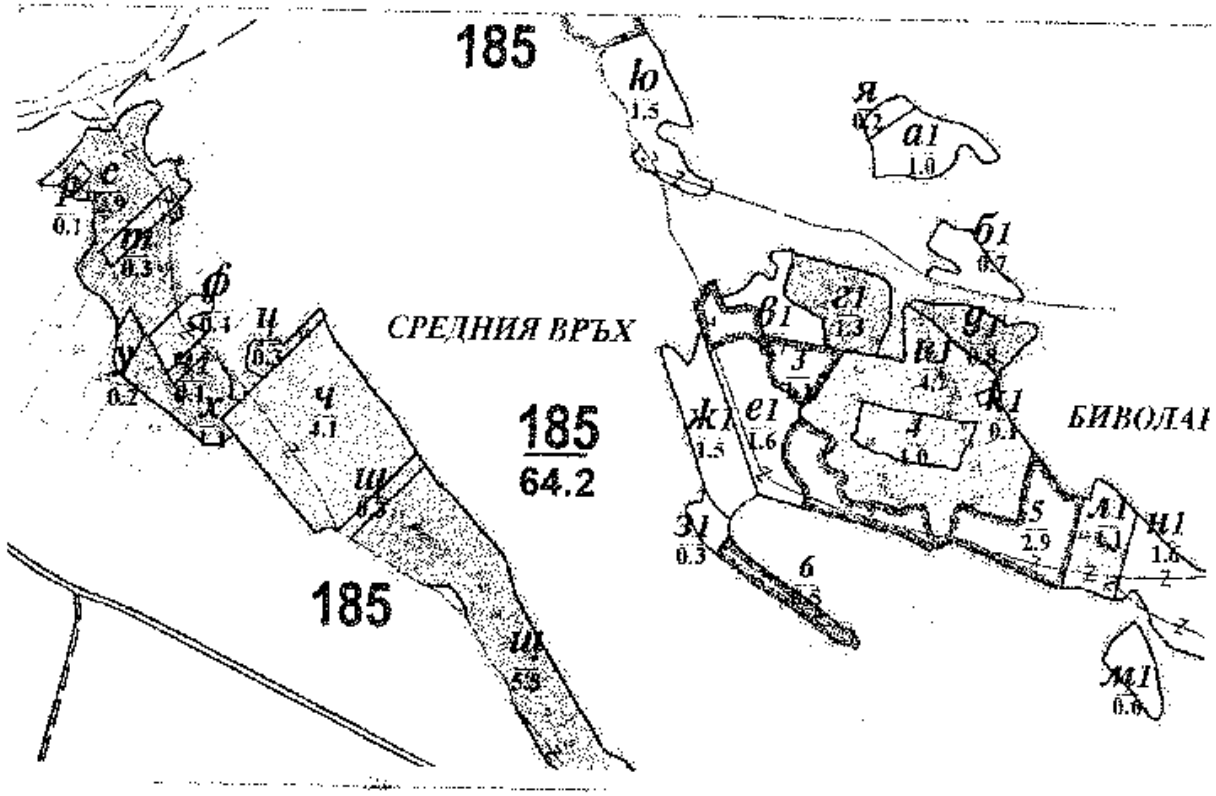
185
СРЕДНИЯ ВРЪХ
185
64.2
185
БИВОЛАЙ

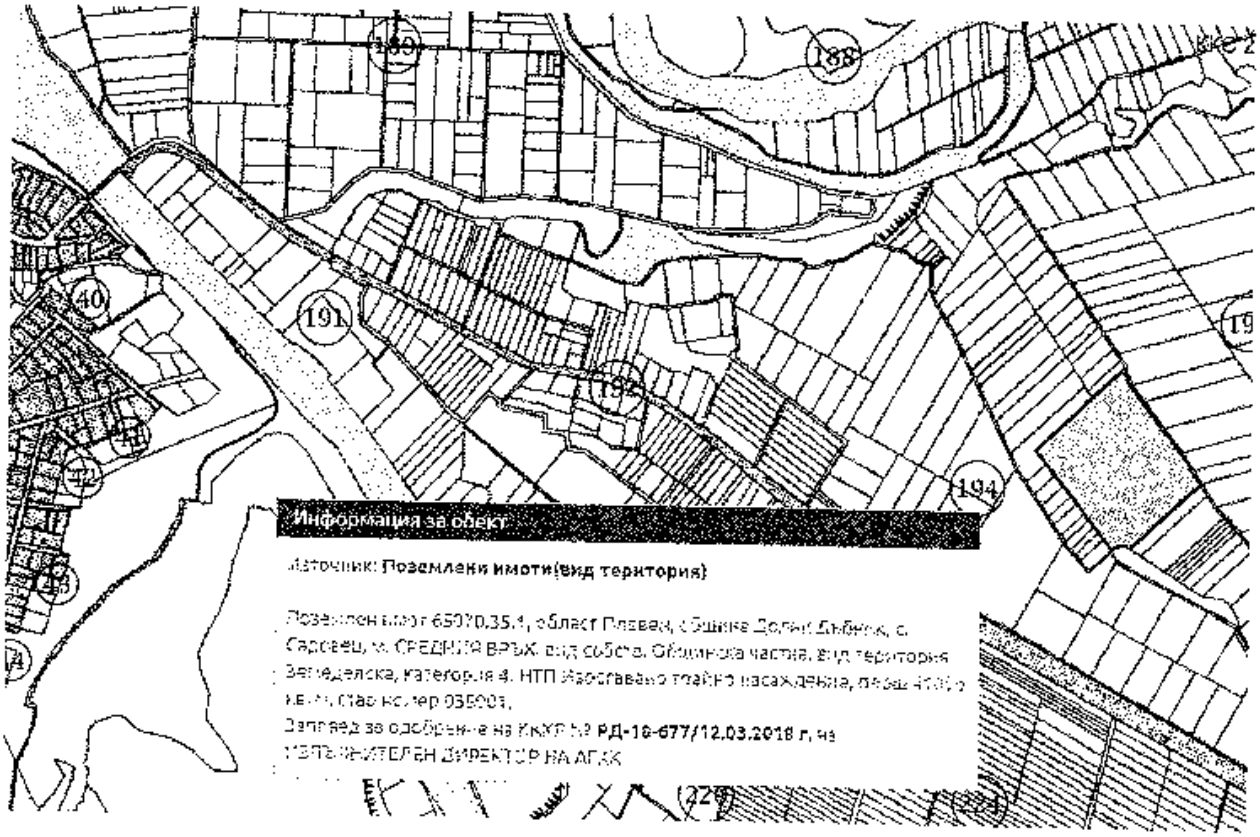
Информация за обект
Източник: Поземлени имоти(вид територия)
Поземлен имот 65070.35.4, област Плевен, Община Долни Дъбник, с. Саровец, м. СРЕДНИЯ ВРЪХ, вид собств. Общинска частна, вид територия Земеделска, категория 4, НТП Изоставено трайно насаждение, площ 47.0 кв.м, Стар номер 035003,
Заповед за одобряване на КККР № РД-18-677/12.03.2018 г. на
ИЗПЪЛНИТЕЛЕН ДИРЕКТОР НА АГКК

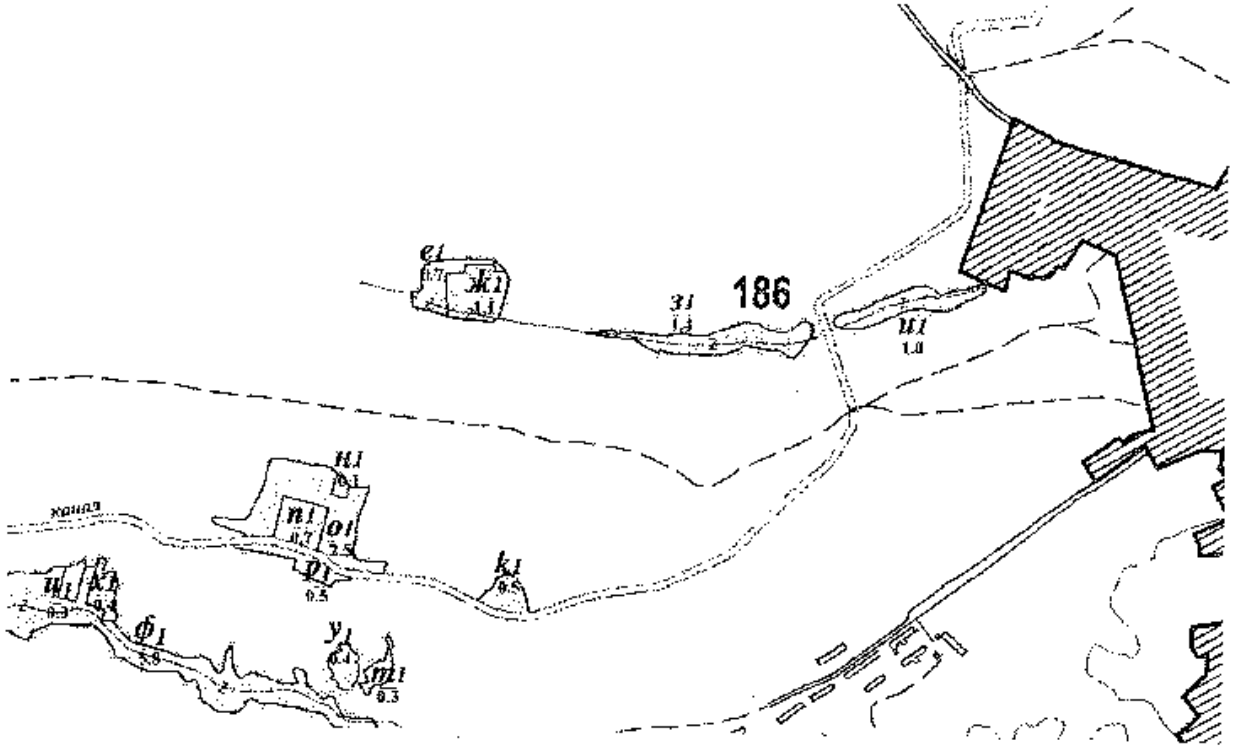
186

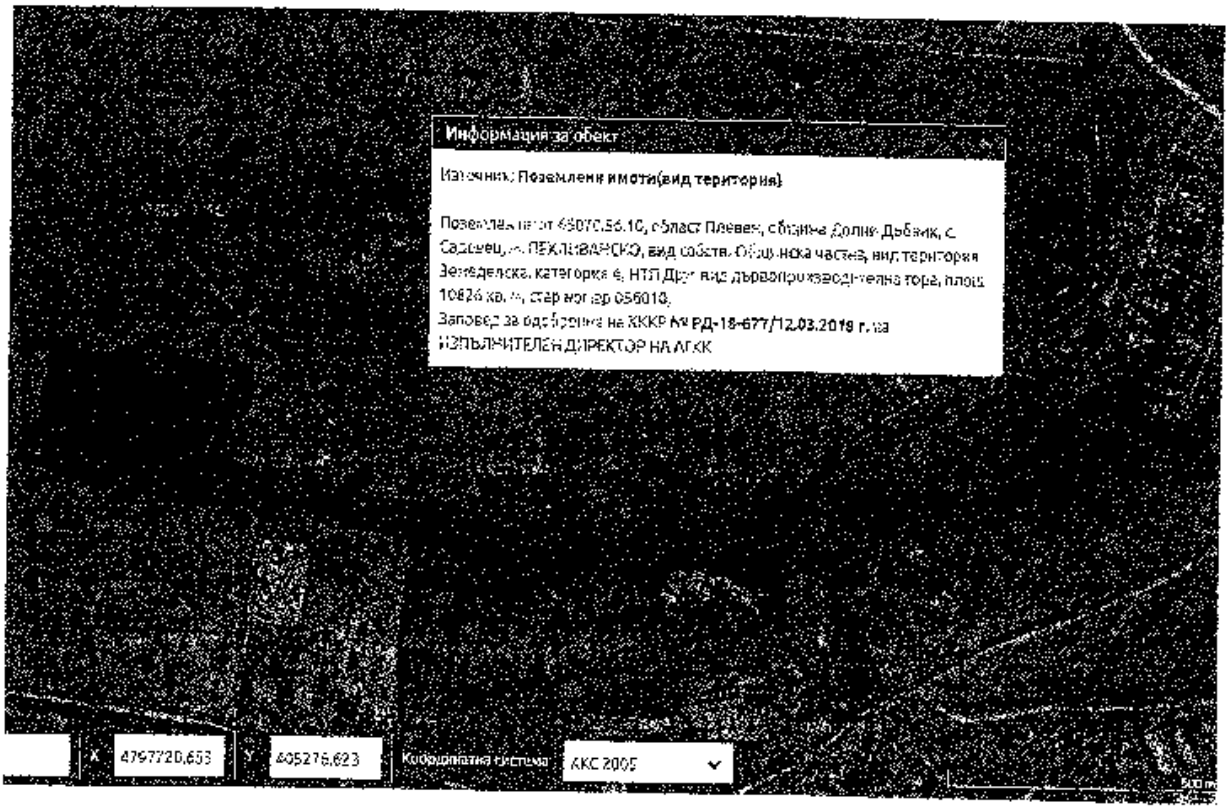
Информация за обект
Източник: Поземлени имоти(вид територия)
Поземлен имот 45070.56.10, област Плевен, община Долни Дъбник, с. Садовец, м. ПЕКЛЯВАРСКО, вид собств. Общинска частна, вид територия Земеделска, категория 6, НТП Друг вид дървопроизводителна гора, площ 10826 кв. м, стар номер 056010,
Заповед за одобряване на КККР № РД-18-677/12.03.2019 г. на ИЗПЪЛНИТЕЛЕН ДИРЕКТОР НА АГКК
X 4797720,653
Y 405276,623
Координатна система
ККС 2005
500 m

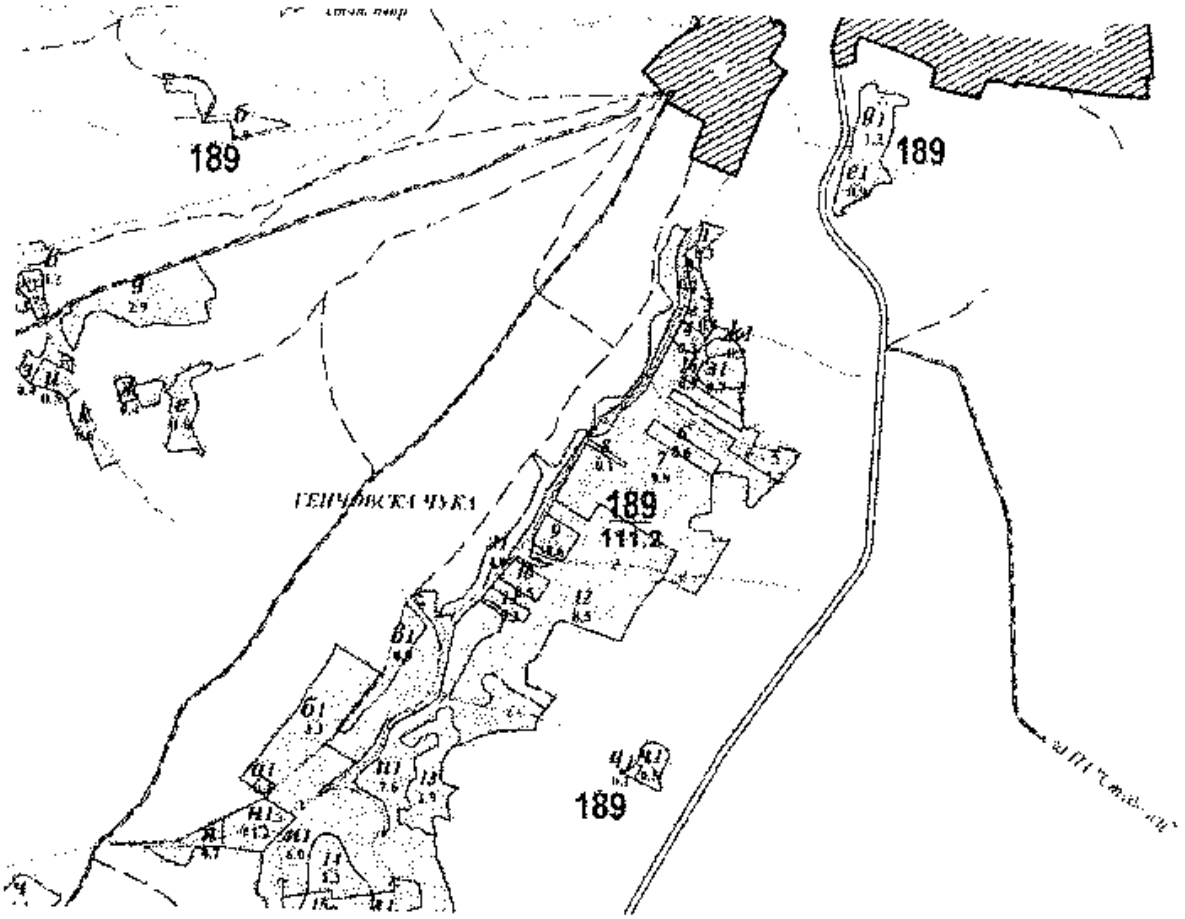
189
189
ГЕНЧОВСКА ЧУКА
189
111.2
189

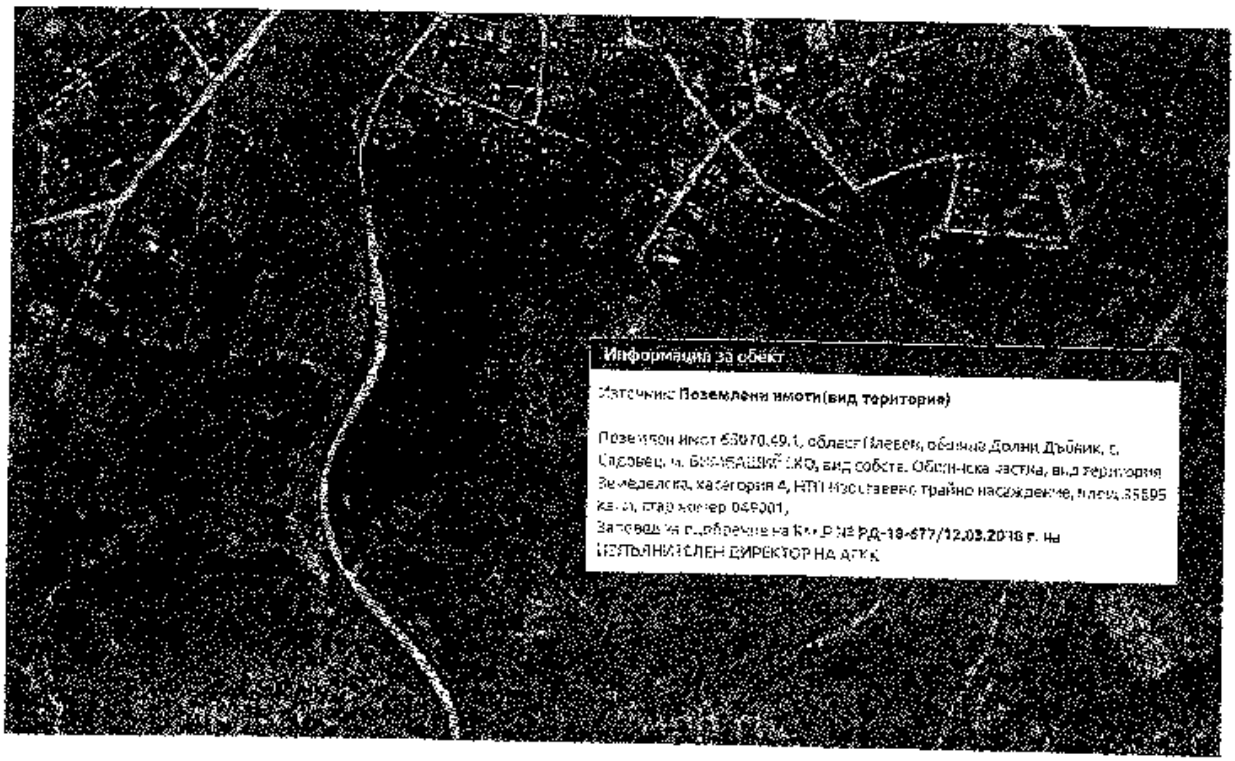
Информация за обект
Източник: Поземлени имоти(вид територия)
Поземлен имот 65070.49.1, област Плевен, община Долни Дъбник, с. Садовец, м. БИЛЯВАШИЙ СКО, вид собств. Общинска частна, вид територия Земеделска, категория 4, НТП Изоставено трайно насаждение, площ 35895 кв.м, стар номер 049001,
Заповед на одобрение на КМСР № РД-18-677/12.03.2018 г. на
ИЗПЪЛНИТЕЛЕН ДИРЕКТОР НА АГКК

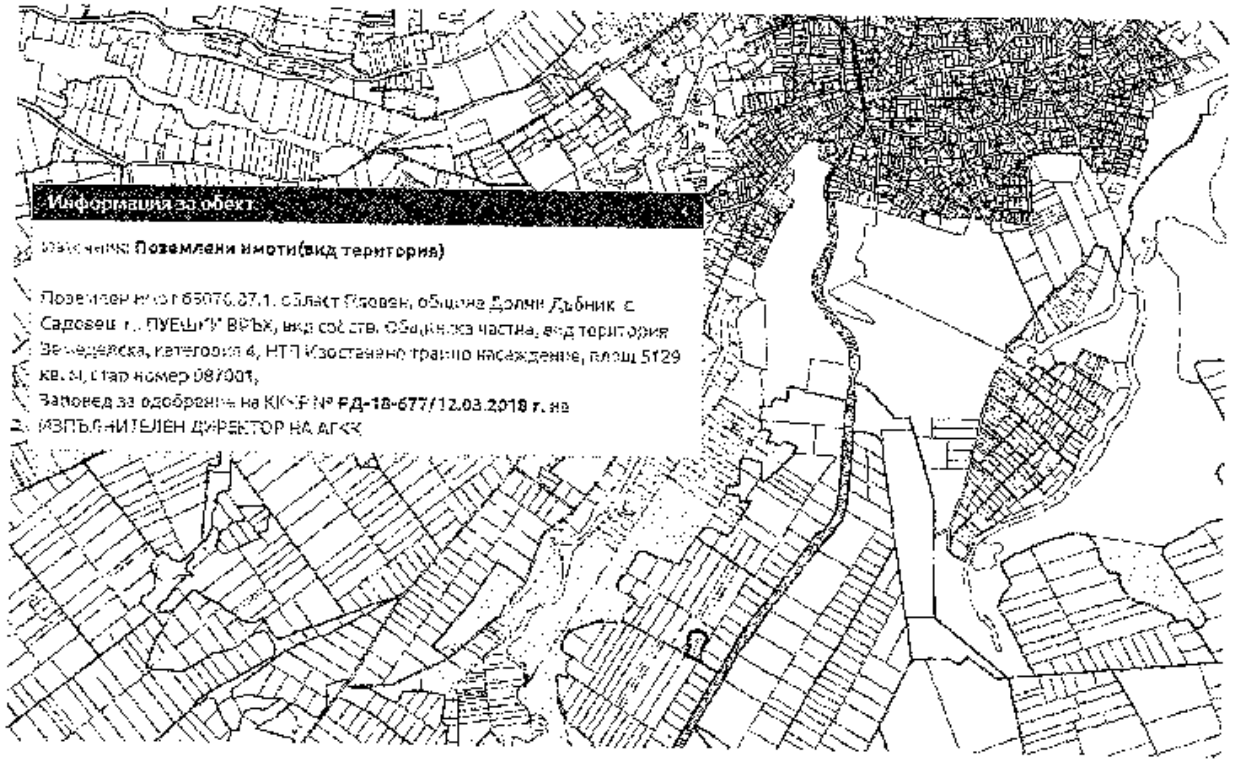
Информация за обект
Източник: Поземлени имоти(вид територия)
Поземлен имот 65970.87.1, област Плевен, община Долни Дъбник, с. Садовец, м. ПУЕШКИ ВРЪХ, вид собств. Общинска частна, вид територия Земеделска, категория 4, НТП Изоставено трайно насаждение, площ 5129 кв. м, стар номер 087001,
Заповед за одобряване на КККР № РД-18-677/12.03.2018 г. на
ИЗПЪЛНИТЕЛЕН ДИРЕКТОР НА АГКК


Информация за обект
Източник: Поземлени имоти(вид територия)
Поземлен имот 65970.418.137, област Плевен, община Долни Дъбник, с. Садовец, м. ПРАПЕЦА, вид собств. Общинска частна, вид територия Земеделска, категория 5, НТП Масивно трайно насаждение, площ 7268 кв. м, стар номер 418.137,
Заповед за одобряване на КККР № РД-18-677/12.03.2018 г. на
ИЗПЪЛНИТЕЛЕН ДИРЕКТОР НА АГКК

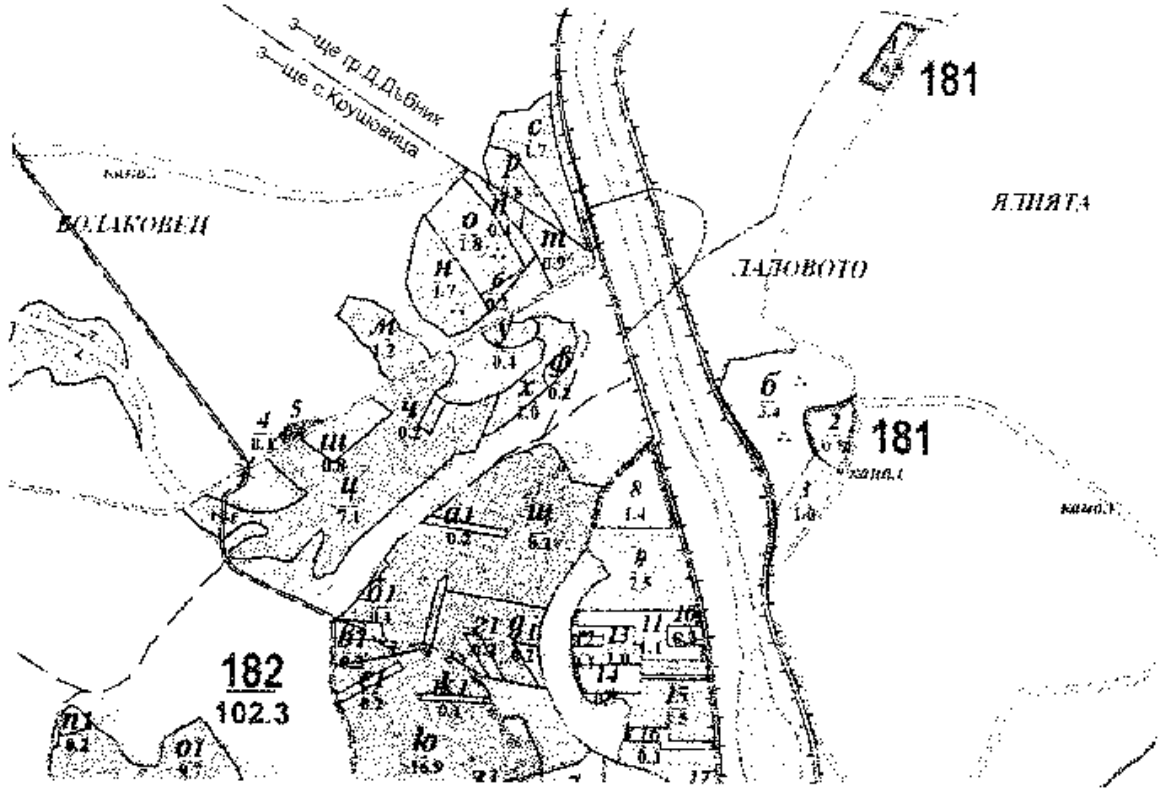
3—ще гр.Д.Дъбник
3—ще с.Крушовица
ВОЛАКОВЦИ
ЯЛИЯТА
ЛАЛОВОТО
181
181
182
102.3
Редактиране и създаване

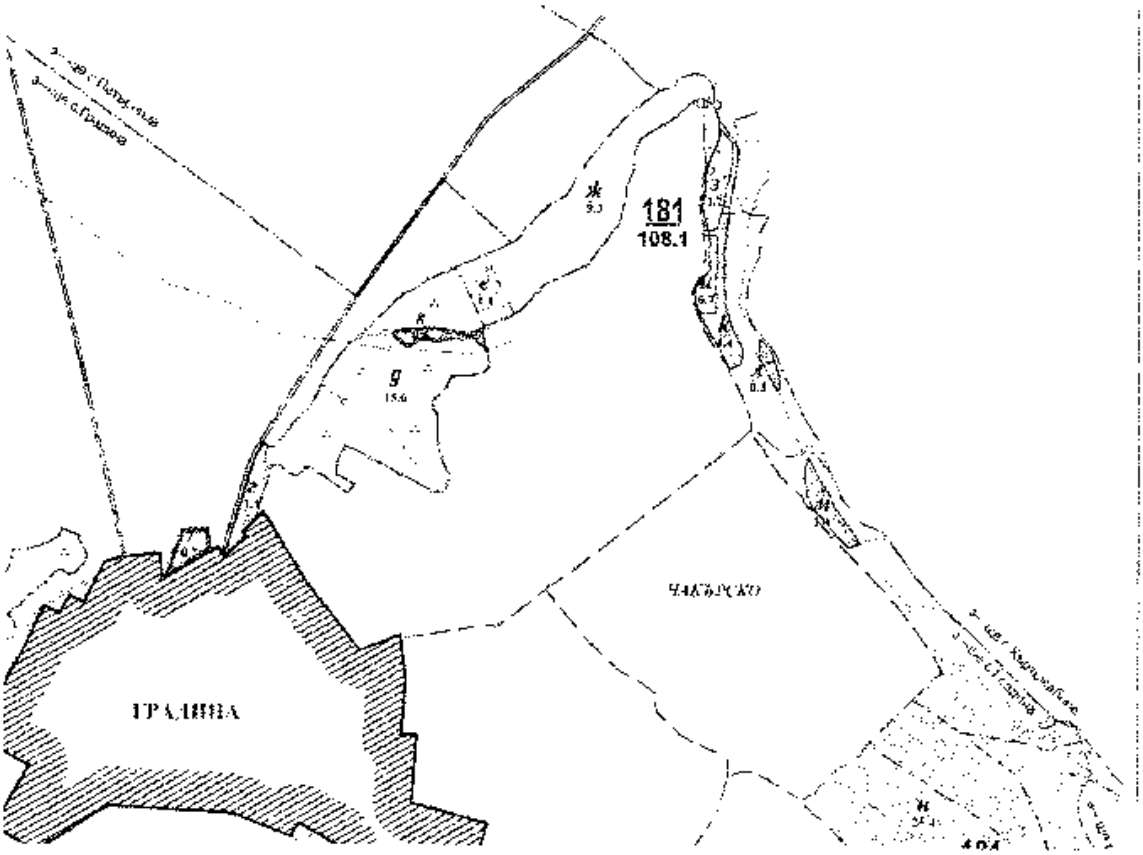
181
108.1
ЧАКЪРСКО
ГРАДИНА

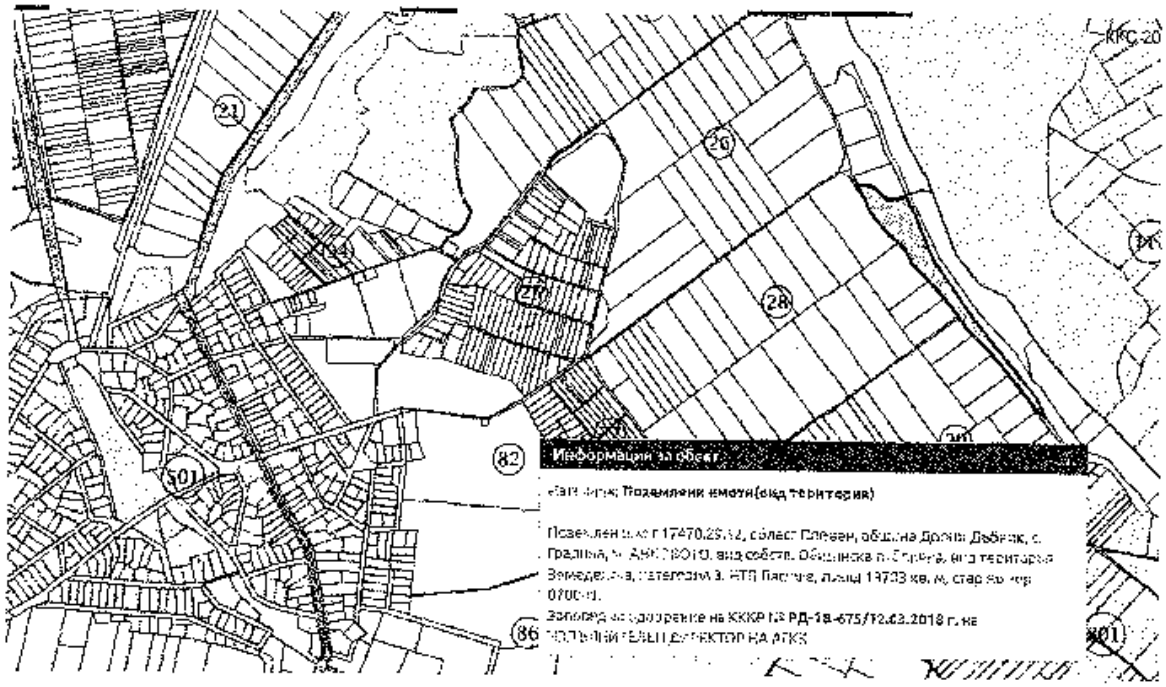
КК с 20
Информация за обект
Източник: Поземлени имоти(вид територия)
Поземлен имот 17470.69.1, област Плевен, община Долни Дъбник, с. Градина, ул. АНКОВОТО, вид собств. Общинска публична, вид територия Земеделска, категория 5 НТП Пасище, площ 49535 кв. м, стар номер 069001,
Заповед за одобряване на КККР № РД-18-675/12.03.2018 г. на ИЗПЪЛНИТЕЛЕН ДИРЕКТОР НА АГКК

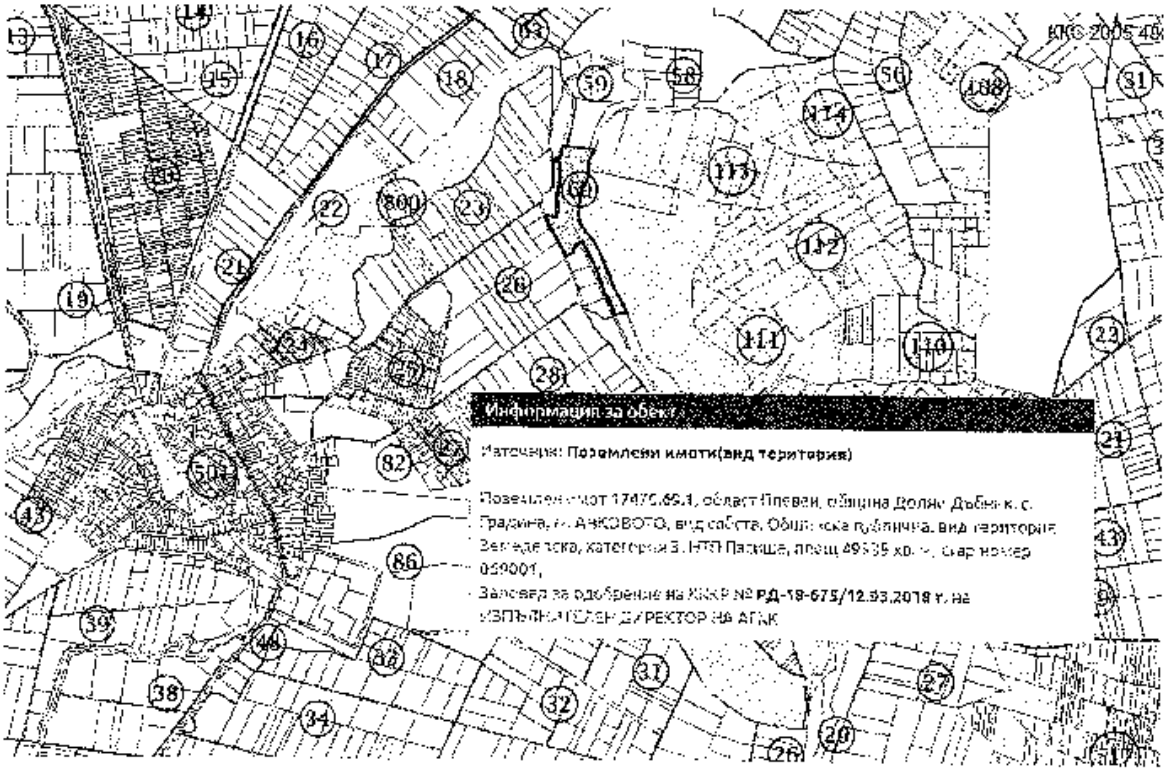
КК с 2005.49
Информация за обект
Източник: Поземлени имоти(вид територия)
Поземлен имот 17470.69.1, област Плевен, община Долни Дъбник, с. Градина, ул. АНКОВОТО, вид собств. Общинска публична, вид територия Земеделска, категория 5 НТП Пасище, площ 49535 кв. м, стар номер 069001,
Заповед за одобряване на КККР № РД-18-675/12.03.2018 г. на ИЗПЪЛНИТЕЛЕН ДИРЕКТОР НА АГКК

ОБЩИНА ДОЛНИ ДЪБНИК

5870 Долни Дъбник, ул. "Христо Ябчев" №59, тел. 06514 24 45, факс 06514 20 70,
email : mun_dabnik@mail.bg, www.dolni-dabnik.com

Изх. № 0800-155/19.01.2021г

ОБЩИНСКИ СЪВЕТ
ДОЛНИ ДЪБНИК
Вход. № 30-00-15 от 2021г

ДО
ОБЩИНСКИ СЪВЕТ
ДОЛНИ ДЪБНИК

П Р Е Д Л О Ж Е Н И Е
ОТ ИВАН ДИМИТРОВ ВЕТОВ
КМЕТ НА ОБЩИНА ДОЛНИ ДЪБНИК

ОТНОСНО: Допускане изработване на Подробен устройствен план (ПУП) – Парцеларен План (ПП) и право на прокарване през поземлени имоти 000 347- полски път и 000 414 – полски път за изграждане на отводнителен канал за дъждовни води в местността „Стопански двор" землището на с. Горни Дъбник, Община Долни Дъбник.

ОСНОВАНИЯ: чл.21, ал.1, т.11 и ал.2 от Закона за местното самоуправление и местната администрация (ЗМСМА), във връзка с чл.124а, ал.1 , чл.125 и чл. 135, ал. 3 от Закона за устройство на територията (ЗУТ).

ПРИЛОЖЕНИЕ:
1.Задание за изработване на ПУП – Парцеларен План (ПП) за изграждане на отводнителен канал за дъждовни води в местността „Стопански двор" землището на с. Горни Дъбник, Община Долни Дъбник.
2. Схема – предложение за ПУП

ДАМИ И ГОСПОДА ОБЩИНСКИ СЪВЕТНИЦИ,

В Община Долни Дъбник е постъпило Заявление вх.№ 2600-216 / 12.01.2021 год. от „Агрокорект" ЕООД село Горни Дъбник за допускане изработване на Подробен устройствен план (ПУП) – Парцеларен План (ПП) и право на прокарване през поземлени имоти 000 347 – полски път и 000 414 – полски път за изграждане на отводнителен канал за дъждовни води в местността „Стопански двор" землището на с. Горни Дъбник, Община Долни Дъбник. Към заявлението са приложени – Задание за изработване на ПУП- Парцеларен План (ПП) и Схема – предложение за ПУП- Парцеларен План (ПП).

Съгласно Заданието за допускане изработването на ПУП- Парцеларен План (ПП), същият предвижда изграждането на канализация за отвеждане на дъждовните води от ПИ № 037 034 в землището на с. Горни Дъбник, като трасето през общински полски път № 000 347, ПИ 037 039, общински полски път № 000 414, ПИ 038 042 и се заусти в съществуващ канал общинска собственост с № 000 826 в местността „Стопански двор" землището на с. Горни Дъбник, Община Долни Дъбник. Цялата дължина на трасето е около 490 м. Поземлени имоти ПИ № 037 034, ПИ 037 039 и ПИ 038 042 са собственост на „Агрокорект" ЕООД.

Предвид на гореизложеното и на основание чл.21, ал.1, т.11 и ал.2 от ЗМСМА, във връзка с чл.124а, ал.1 и чл.125 от ЗУТ, Ви предлагам да вземете следното:

Р Е Ш Е Н И Е:

1. Допускане изработване на Подробен устройствен план (ПУП) – Парцеларен План (ПП) и право на прокарване през поземлени имоти 000 347 – полски път и 000 414 – полски път за изграждане на отводнителен канал за дъждовни води в местността „Стопански двор" землището на с. Горни Дъбник, Община Долни Дъбник, в обхват и съгласно Задание за изработване на ПУП-ПП по чл.125 от Закона за устройство на територията.

2. Одобрява Заданието за изработване на Подробен устройствен план (ПУП) – Парцеларен План (ПП) и право на прокарване през поземлени имоти 000 347 – полски път и 000 414 – полски път за изграждане на отводнителен канал за дъждовни води в местността „Стопански двор" землището на с. Горни Дъбник, Община Долни Дъбник.

3. Възлага на Кмета на Община Долни Дъбник да извърши необходимите правни и фактически действия, свързани с настоящето Решение.

ВНОСИТЕЛ:.....
(ИВАН ВЕТОВ)

дк

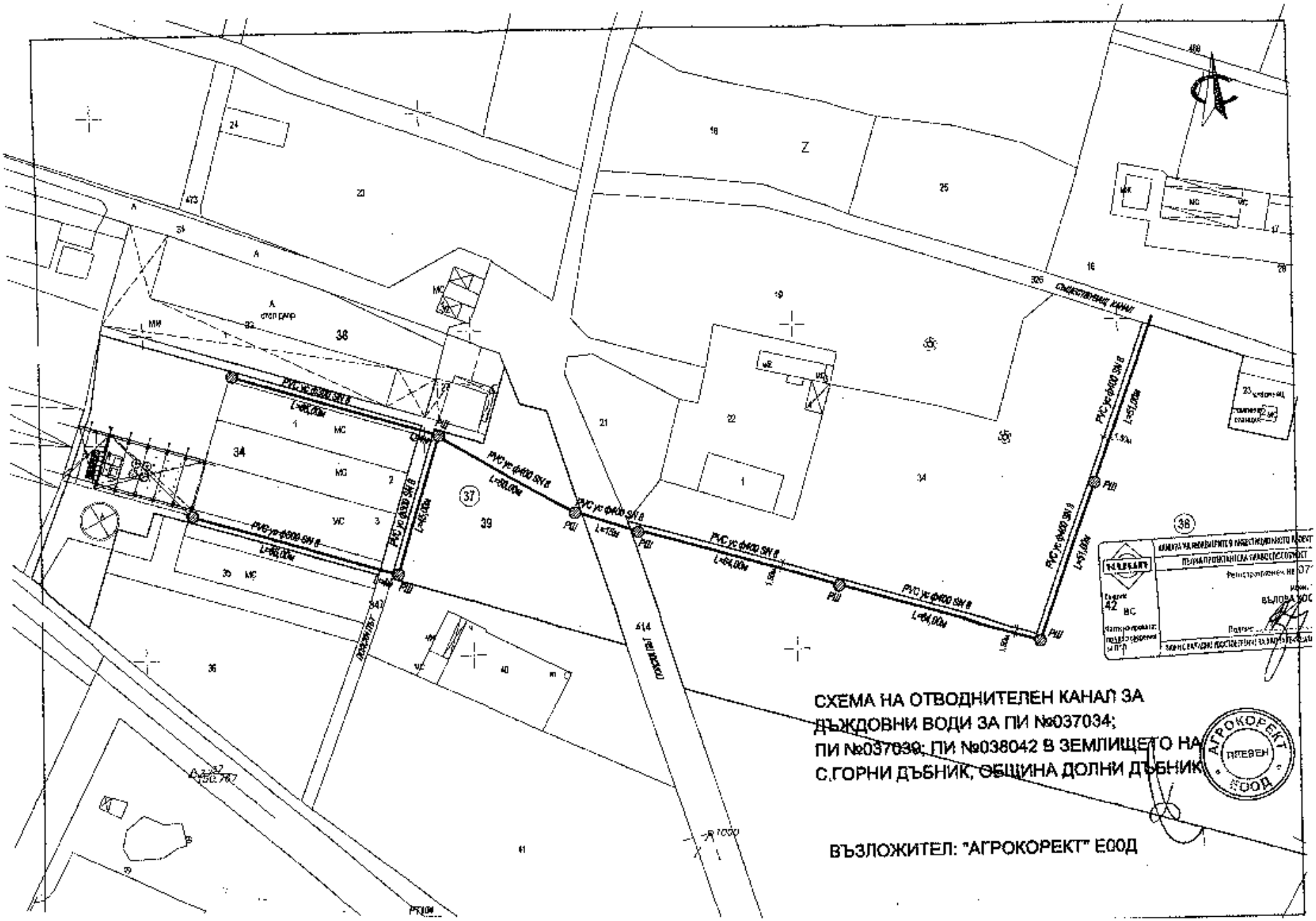

СХЕМА НА ОТВОДНИТЕЛЕН КАНАЛ ЗА ДЪЖДОВНИ ВОДИ ЗА ПИ №037034; ПИ №037039; ПИ №038042 В ЗЕМЛИЩЕТО НА С.ГОРНИ ДЪБНИК, ОБЩИНА ДОЛНИ ДЪБНИК

ВЪЗЛОЖИТЕЛ: "АГРОКОРЕКТ" ЕООД

ЗАДАНИЕ
ЗА ПРОЕКТИРАНЕ НА ПОДРОБЕН УСТРОЙСТВЕН ПЛАН

Проект за подробен устройствен план – Парцеларен план за отводнителен канал за дъждовни води от ПИ №037034

ВЪЗЛОЖИТЕЛ: „АГРОКОРЕКТ"ЕООД - собственик на ПИ№037034; ПИ№037039 и ПИ№038042 в землището на с.Горни Дъбник

I. Предмет на заданието.

Настоящето задание за проектиране на ПУП – ПП е изготвено на основание чл.125, ал.1 и във връзка с изискванията на чл.124а, ал.1 и ал.7 от Закона за устройство на територията /ЗУТ/.

Заданието формулира условията за изработване на ПУП – ПП съгласно изискванията на ЗУТ и Наредба №8 за обема и съдържанието на устройствените схеми и планове.

II. Обем и съдържание на проектните материали.

Съгласно чл.62а от Наредба №8 за обема и съдържанието на устройствените схеми и планове - да се представи парцеларен план в М 1:1000 за изграждане на канализация за отвеждане на дъждовните води от ПИ№037034 в землището на с.Горни Дъбник, като трасето премине през общински полски път - №000347, ПИ №037039, общински полски път - №000414, ПИ №038042 и се заусти в съществуващ канал общинска собственост №000826. Цялата дължина на трасето е около 490м.

Поземлени имоти ПИ №037034; ПИ №037039 и ПИ №038042 са собственост на „АГРОКОРЕКТ" ЕООД.

III. Изходни материали.

1. Задание за проектиране.
2. Действащи ПУП.
3. Копие от специализирана карта с означени мрежи и съоръжения на техническата инфраструктура.

АГРОКОРЕКТ ПЛЕВЕН ЕООД

Дата .....2021год. ВЪЗЛОЖИТЕЛ:.....

ОБЩИНА ДОЛНИ ДЪБНИК

5870 Долни Дъбник, ул. "Христо Янчев" №59, тел. 06514 24 45, факс 06514 20 70,
email : mun_dabnik@mail.bg, www.dolni-dabnik.com

Изх. № 0800-169/20.01.2021г

ОБЩИНСКИ СЪВЕТ
ДОЛНИ ДЪБНИК
Вход. № 326/20.01.2021г.

ДО
ОБЩИНСКИ СЪВЕТ
ДОЛНИ ДЪБНИК

П Р Е Д Л О Ж Е Н И Е
ОТ ИВАН ДИМИТРОВ ВЕТОВ
КМЕТ НА ОБЩИНА ДОЛНИ ДЪБНИК

ОТНОСНО: Даване на разрешение за изработване на Подробен устройствен план (ПУП) – План за застрояване (ПЗ) за установяване на Пп устройствена зона – Предимно производствена устройствена зона (Пп) с начин на трайно ползване „Пп - за производствени и складови дейности" в поземлен имот (ПИ) с индентификатор 56201.745.9, землището на с. Петърница, Община Долни Дъбник.

ОСНОВАНИЯ: чл.21, ал.1, т.11 и ал.2 от Закона за местното самоуправление и местната администрация (ЗМСМА), във връзка с чл.124а, ал.1 и чл.125 от Закона за устройство на територията (ЗУТ).

ПРИЛОЖЕНИЕ:
1.Задание за изработване на ПУП – План за застрояване (ПЗ) за установяване на Пп устройствена зона – Предимно производствена устройствена зона (Пп) с начин на трайно ползване „Пп - за производствени и складови дейности" в поземлен имот (ПИ) с индентификатор 56201.745.9, землището на с. Петърница, Община Долни Дъбник.
2. Скица № 15-1178678 - 19.12.2020г. на Служба по ГКК – гр. Плевен.
3. Схема – предложение за ПУП

ДАМИ И ГОСПОДА ОБЩИНСКИ СЪВЕТНИЦИ,

В Община Долни Дъбник е постъпило Заявление вх.№ 2600-326 / 19.01.2021 год. от Борислав Маринов Василев - представляващи „Боримар" ЕОД село Петърница за издаване на разрешение за изработване на Подробен устройствен план – План за застрояване (ПЗ) за установяване на Пп устройствена зона – Предимно производствена устройствена зона (Пп) с начин на трайно ползване „Пп - за производствени и складови дейности" в поземлен имот (ПИ) с индентификатор 56201.745.9, землището на с. Петърница, Община Долни Дъбник. Към заявлението са приложени – задание за изработване на ПУП-ПЗ, Скица № 15-1178678 - 19.12.2020г.. на Служба по ГКК – гр. Плевен и Схема – предложение за ПУП.

Съгласно Заданието за изработване на ПУП-ПЗ, същият предвижда установяване на Предимно производствена устройствена зона (Пп) с начин на трайно ползване „Пп - за производствени и складови дейности" в поземлен имот (ПИ) с индентификатор 56201.745.9, землището на с. Петърница, Община Долни Дъбник.

Предвид на гореизложеното и на основание чл.21, ал.1, т.11 и ал.2 от ЗМСМА, във връзка с чл.124а, ал.1 и чл.125 от ЗУТ, Ви предлагам да вземете следното:

Р Е Ш Е Н И Е:

1. Дава разрешение за изработване на Подробен устройствен план – План за застрояване (ПЗ) за установяване на Пп устройствена зона – Предимно производствена устройствена зона (Пп) с начин на трайно ползване „Пп - за производствени и складови дейности" в поземлен имот (ПИ) с индентификатор 56201.745.9, землището на с. Петърница, Община Долни Дъбник, в обхват и съгласно Задание за изработване на ПУП-ПЗ по чл.125 от Закона за устройство на територията.
2. Одобрява Заданието за изработване на на Подробен устройствен план – План за застрояване (ПЗ) за установяване на Пп устройствена зона – Предимно производствена устройствена зона (Пп) с начин на трайно ползване „Пп - за производствени и складови дейности" в поземлен имот (ПИ) с индентификатор 56201.745.9, землището на с. Петърница, Община Долни Дъбник,
3. Възлага на Кмета на Община Долни Дъбник да извърши необходимите правни и фактически действия, свързани с настоящето Решение.

ВНОСИТЕЛ:.....
(ИВАН ВЕТОВ)

СЪГЛАСУВАМ:
Възложител :

З А Д А Н И Е

ЗА ПРОЕКТИРАНЕ НА ПОДРОБЕН УСТРОЙСТВЕН ПЛАН

Проект за подробен устройствен план –

План за застрояване на ЗАСТРОЕН ПОЗЕМЛЕН ИМОТ с номер 56201.745.9 в землището на село Петърница, община Долни Дъбник, област Плевен, целият с площ 2,043 дка, местност „ПАНГАЛЯ".

ВЪЗЛОЖИТЕЛ и СОБСТВЕНИК:

БОРИСЛАВ МАРИНОВ ВАСИЛЕВ, управител на „БОРИМАР" ЕООД, от с. Градина, община Д. Дъбник, Обл. Плевен.
Телефон 0896624001
БЪЛГАРСКО ГРАЖДАНСТВО, ЮРЕДИЧЕСКО ЛИЦЕ

А. ПРЕДМЕТ НА ЗАДАНИЕТО ЗА ПРОЕКТИРАНЕ НА ПОДРОБЕН УСТРОЙСТВЕН ПЛАН

Обща част:

Настоящето задание е изготвено на основание чл. 125, ал. 1 от ЗУТ.

Целта за изготвянето на настоящето задание е изработване на План за Застрояване, за ЗАСТРОЕН ПОЗЕМЛЕН ИМОТ с номер 56201.745.9 в землището на село Петърница, община Долни Дъбник, област Плевен, целият с площ 2,043 дка, местност „ПАНГАЛЯ", в съответствие с разпоредбите на ЗУТ, Наредба №7 и Наредба № 8 за обема и съдържанието на устройствените схеми и планове.

Задачите на заданието са в съответствие с желанието на собственика БОРИСЛАВ МАРИНОВ ВАСИЛЕВ, управител на „БОРИМАР" ЕООД, от с. Градина, община Д. Дъбник, Обл. Плевен, ***да отреди имота за Пп – производствено складова дейност.***

Б. ТЕХНИКО-УСТРОЙСТВЕНИ ИЗИСКВАНИЯ

За реализиране на строителна дейност в ПИ 56201.745.9 в землището на село Петърница, община Долни Дъбник, област Плевен, целият с площ 2,043 дка, местност „ПАНГАЛЯ", при условията на ЗУТ, е необходимо изработването на ПУП.

Сградите ще бъдат за нуждите на селскостопанска дейност.

Изпълнението на тази програма ще се извършва повтапно.

С проекта ПУП - ПЗ за ПИ56201.745.9 в землището на село Петърница,

община Долни Дъбник, област Плевен, целият с площ 2,043 дка, местност „ПАНГАЛЯ",, се цели да се установи устройствена зона със застрояване – до 10 м . височина до кота корниз.

Да се установят устройствени показатели в съответствие с чл. 19, ал. 7 от Наредба № 7 за ПНУОВТУЗ.

1. За Поземлен Имот да се УСТАНОВИ устройствена зона

„За Пп – предимно производствена дейност" и се предвиди свободно застрояване

2. Проектът за подробен устройствен план да се изработва при спазване на изискванията на възлагането и обема и съдържанието на ПУП, определени в ЗУТ.

3. С ПУП следва да се определят пределно допустимите устройствени показатели, както и ограниченията и начинът на застрояване в рамките на имота.

4. Да се съобразят плановете предмет на разработка с влезлите в сила подробни устройствени планове в непосредствена близост до имотите.

Имотита предмет на настоящето задание представлява: НЕЗАСТРОЕН ПОЗЕМЛЕН ИМОТ с номер56201.745.9 в землището на село Петърница, община Долни Дъбник, област Плевен, целият с площ 2,043 дка, местност „ПАНГАЛЯ".

За него има осигурен транспортен достъп от прилежащ общински път и е извън строителната граница на населеното място, далеч от зоната за жилищно строителство.

Засягане на защитени територии - Няма такива.

Бъдещото застрояване и дейността, която ще се упражнява ще е съгласувано с РИОСВ – Плевен.

Инженерни мрежи:

Имота е захранен с ток и вода.

Б. ОБЕМ И СЪДЪРЖАНИЕ НА ПРОЕКТНИТЕ РАБОТИ

1. Планът да се изработи еднофазно – като окончателен проект и следва да съдържа:

План за застрояване в М 1 : 1000 (1:500) изготвен върху извлечение от регулационния план на населеното място, съгласно чл. 48, ал. 2, т. 1 от Наредба № 8 за обема и съдържанието на устройствените схеми и планове.

Допълнително, съгласно чл. 48 ал. 2 т. 4 от Нар. № 8 и ЗУТ да се

представят следните парцеларни планове в М 1000 (1:500):

- *Водоснабдяване – се изисква*
- *Електроснабдяване – се изисква*

Изходни материали за изработване на плана:

- *задание за проектиране*
- *извлечение от регулационния план, КВС*
- *копия от действащите подробни градоустройствени планове на прилежащите територии*
- *копие от специализирана карта с означени мрежите и съоръженията на техническата инфраструктура*
- *становища за присъединяване от „Електроразпределение" и „В и К", ако е необходимо*

2. Проектните работи да съдържат следните части:

- ПУП - ПЗ застроителна съставка,

- обяснителна записка,

- схеми за захранване на имота с ток и вода

2021 год. *Изготвил :*

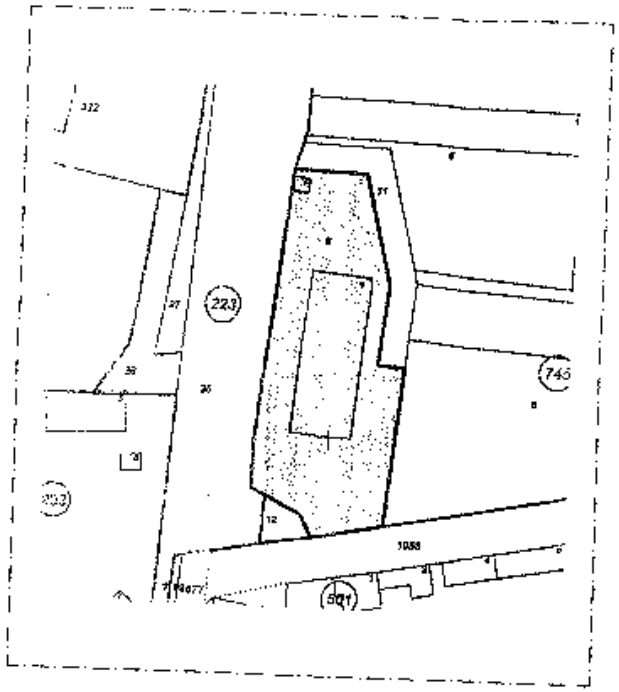

ПО СЕГАШНИЯ КАДАСТРАЛЕН ПЛАН - **КВС**

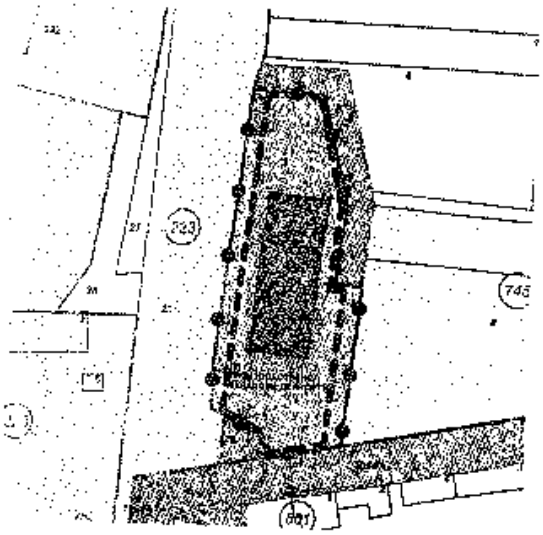

ПРЕДЛОЖЕНИЕ

ЛЕГЕНДА :

- ОГРАНИЧИТЕЛНА ЛИНИЯ НА ЗАСТРОЯВАНЕ
- ВЕДОМСТВЕН ПЪТ
- СТОПАНСКИ ДВОР
- **Пп -** ПРОИЗВОДСТВЕНО-СКЛАДОВИ ДЕЙНОСТИ
- ГРАНИЦА НА ПРОМЯНА НА РЕЖИМА НА УСТРОЙСТВО И ЗАСТРОЯВАНЕ
- СГРАДА, КОЯТО СЕ ПАЗИ ОТ ДЛАНА
- РЕПУБЛИКАНСКИ ПЪТ
- ЗЕМЕДЕЛСКИ ЗЕМИ

Пп - ПРОИЗВОДСТВЕНО-СКЛАДОВИ ДЕЙНОСТИ

до 10	80
1	20

№ НА КВАРТАЛА / МАСИВА	НОМЕР НА ПОЗЕМЛЕН ИМОТ И / ИЛИ УПИ	УСТРОЙСТВЕНА ЗОНА	ПОЗЕМЛЕН ИМОТ С УСТРОЙСТВЕНО ПРЕДНАЗНАЧЕНИЕ	ЕТАЖНОСТ (височина в метри)			ГРАДОСТРОИТЕЛНИ ПАРАМЕТРИ			НАЧИН НА ЗАСТРОЯВАНЕ		
				ЗАДЪЛЖИТЕЛНА	МАКСИМАЛНА	ВЪЗМОЖНА ОТ - ДО	ПЛЪТНОСТ НА ЗАСТРОЯВАНЕ	К инт	минимално озеленяване	СВОБОДНО - о	СВЪРЗАНО В ДВА СЪСЕДНИ ИМОТА - в	СМЕСЕНО
745	745.9	Пп	ПРОИЗВОДСТВЕНО-СКЛАДОВИ ДЕЙНОСТИ		10		80	1	20	X		

ПУП - ПЗ
на ПИ 56201.745.9, местност - " ПАНГАЛЯ ", землището на с. ПЕТЪРНИЦА, ОБЩИНА ДОЛНИ ДЪБНИК

М 1 : 1000

ВЪЗЛОЖИТЕЛ: СЪГЛАСЕН СЪМ С ПРОЕКТА

СЛУЖБА ПО ГЕОДЕЗИЯ, КАРТОГРАФИЯ И КАДАСТЪР - ГР. ПЛЕВЕН
5800, ПК ЦЕНСКА КУТИЯ 1081, Ул. "АЛ.СТАМБОЛИЙСКИ" №1, ет.8, 064/801420; 804302,
pleven@cadastre.bg, БУЛСТАТ:130362903

СКИЦА НА ПОЗЕМЛЕН ИМОТ
№ 15-1178678-19.12.2020 г.

Поземлен имот с идентификатор **56201.745.9**

С. Петърница, общ. Долни Дъбник, обл. **Плевен**
По кадастралната карта и кадастралните регистри, одобрени със **Заповед РД-18-1519/22.08.2018 г.** на **ИЗПЪЛНИТЕЛЕН ДИРЕКТОР НА АГКК**
Последно изменение на кадастралната карта и кадастралните регистри, засягащо поземления имот е от 15.11.2018 г.
Адрес на поземления имот: с. Петърница, **местност ПАНГАЛЯ**
Площ: **2043** кв. м
Трайно предназначение на територията: **Земеделска**
Начин на трайно ползване: **За стопански двор**
Категория на земята: 3

Координатна система: КККС2005

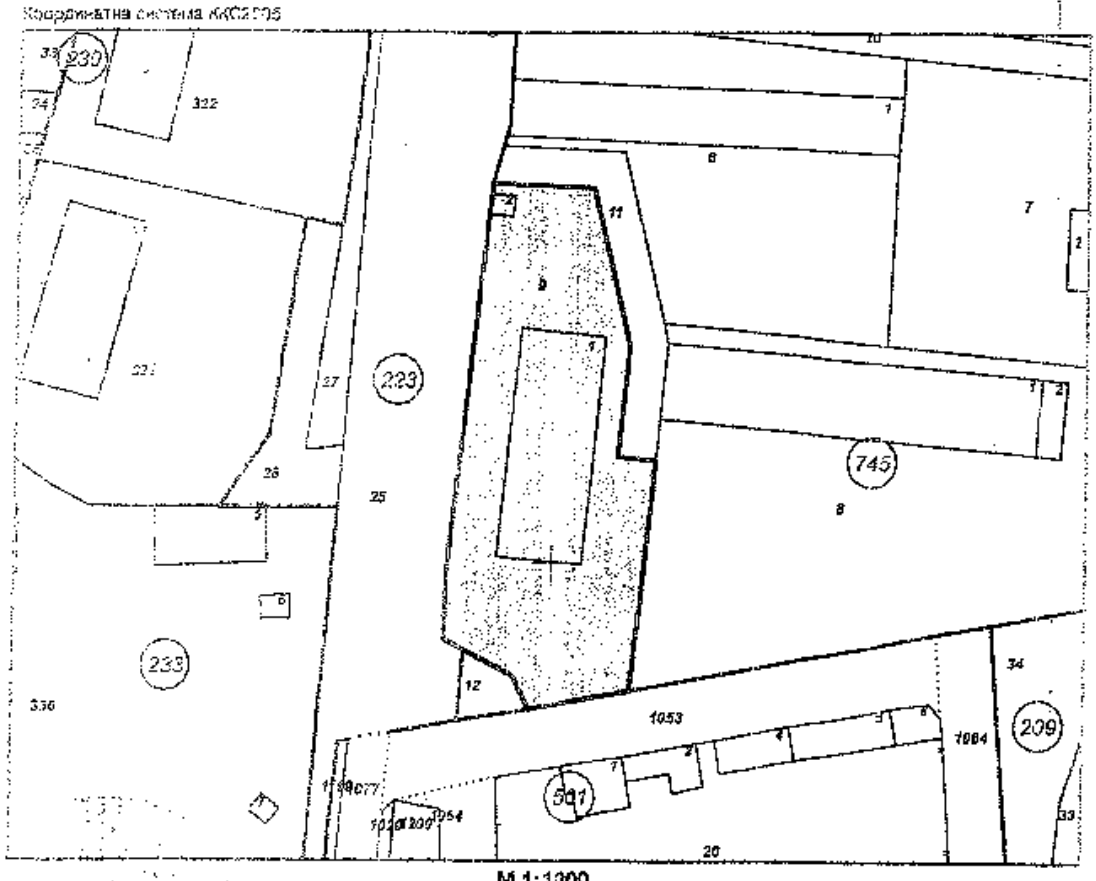

М 1:1000

Скица **№ 15-1178678-19.12.2020 г.** издадена **въз основа на** заявление с входящ **№ 91-586135-15.12.2020 г.**

Петър Костов Петров ОСЗ Долни Дъбник

Предишен идентификатор: **няма**
Номер по предходен план: **745009**
Съседи: **56201.745.12, 56201.501.1053, 56201.745.8, 56201.745.11, 56201.223.25**

Собственици по данни от КРНИ:
1. **114638747, "БОРИМАР" ЕООД**
площ 2043 кв. м от правото на собственост
Договор за продажба на земеделска земя от ДПФ на граждани и юридически лица № 14 том 40 рег. 16899 дело 8471 от 19.11.2015г., издаден от Служба по вписвания гр.Плевен

Носители на други вещни права по данни от КРНИ:
няма данни

Сгради, които попадат върху имота
1. Сграда **56201.745.9.1:** застроена площ **490 кв. м**, брой етажи **1**, предназначение: Селскостопанска **сграда**
2. Сграда **56201.745.9.2:** застроена площ **12 кв. м**, брой етажи **1**, предназначение: Селскостопанска **сграда**

Скица **№ 15-1178578-19.12.2020** г. издадена въз основа на заявление с входящ **№ 01-584135-16.12.2020 г.**

Петко Петков ОСЗ Долни Дъбник

ОБЩИНА ДОЛНИ ДЪБНИК

5870 Долни Дъбник, ул. "Христо Янчев" №59, тел. 06514 24 45, факс 06514 20 70,
email : mun_dabnik@mail.bg, www.dolni-dabnik.com

Изх. № 0800-170/20.04.2021г.

ОБЩИНСКИ СЪВЕТ
ДОЛНИ ДЪБНИК
Вход. №[illegible]

ДО
ОБЩИНСКИ СЪВЕТ
ДОЛНИ ДЪБНИК

П Р Е Д Л О Ж Е Н И Е
ОТ ИВАН ДИМИТРОВ ВЕТОВ
КМЕТ НА ОБЩИНА ДОЛНИ ДЪБНИК

ОТНОСНО: Даване на разрешение за изработване на Подробен устройствен план (ПУП) – План за застрояване (ПЗ) за обединяване на 6 броя имоти и установяване на Пп устройствена зона – Предимно производствена устройствена зона (Пп) с начин на трайно ползване „за производствени и складови дейности" в поземлени имоти (ПИ) с индентификатори 65070.13.45, 65070.13.46, 65070.13.47, 65070.13.53, 65070.13.68, 65070.13.69, землището на с. Садовец, Община Долни Дъбник.

ОСНОВАНИЯ: чл.21, ал.1, т.11 и ал.2 от Закона за местното самоуправление и местната администрация (ЗМСМА), във връзка с чл.124а, ал.1 и чл.125 от Закона за устройство на територията (ЗУТ).

ПРИЛОЖЕНИЕ:
1.Задание за изработване на ПУП – План за застрояване (ПЗ) за обединяване на 6 броя имоти и установяване на Пп устройствена зона – Предимно производствена устройствена зона (Пп) с начин на трайно ползване „за производствени и складови дейности" в поземлени имоти (ПИ) с индентификатори 65070.13.45, 65070.13.46, 65070.13.47, 65070.13.53, 65070.13.68, 65070.13.69, землището на с. Садовец, Община Долни Дъбник.
2. Скица № 15-1088220 - 20.11.2020г. на Служба по ГКК – гр. Плевен
   Скица № 15-1088225 - 20.11.2020г. на Служба по ГКК – гр. Плевен
   Скица № 15-1088230 - 20.11.2020г. на Служба по ГКК – гр. Плевен
   Скица № 15-1088232 - 20.11.2020г. на Служба по ГКК – гр. Плевен
   Скица № 15-1088236 - 20.11.2020г. на Служба по ГКК – гр. Плевен
   Скица № 15-1088240 - 20.11.2020г. на Служба по ГКК – гр. Плевен
3. Схема – предложение за ПУП

ДАМИ И ГОСПОДА ОБЩИНСКИ СЪВЕТНИЦИ,

В Община Долни Дъбник е постъпило Заявление вх.№ 2600-6585 / 17.12.2020 год. от Иво Никодимов Йотов и Георги Никодимов Йотов - представляващи „Агро Йотови" ООД село Садовец за издаване на разрешение за изработване на Подробен устройствен план (ПУП) – План за застрояване (ПЗ) за обединяване на 6 броя имоти и установяване на Пп устройствена зона – Предимно производствена устройствена зона (Пп) с начин на трайно ползване „за производствени и складови дейности" в поземлени имоти (ПИ) с индентификатори 65070.13.45, 65070.13.46, 65070.13.47, 65070.13.53, 65070.13.68, 65070.13.69, землището на с. Садовец, Община Долни Дъбник. Към заявлението са приложени – задание за изработване на ПУП-ПЗ, 6 броя Скици от 22.11.2020г. на Служба по ГКК – гр. Плевен и Схема – Приложение за ПУП.

Съгласно Заданието за изработване на ПУП-ПРЗ, същият предвижда обединяване на 6 (шест) броя поземлени имоти (ПИ) с идентификатори 65070.13.45, 65070.13.46, 65070.13.47, 65070.13.53, 65070.13.68, 65070.13.69 и установяване на Пп устройствена зона Предимно производствена устройствена зона (Пп) с начин на трайно ползване „за производствени и складови дейности" в новообразуваният поземлен имот в землището на с. Садовец, Община Долни Дъбник..

Предвид на гореизложеното и на основание чл.21, ал.1, т.11 и ал.2 от ЗМСМА, във връзка с чл.124а, ал.1 и чл.125 от ЗУТ, Ви предлагам да вземете следното:

Р Е Ш Е Н И Е:

1. Дава разрешение за изработване на Подробен устройствен план (ПУП) – План за застрояване (ПЗ) за обединяване на 6 броя имоти и установяване на Пп устройствена зона – Предимно производствена устройствена зона (Пп) с начин на трайно ползване „за производствени и складови дейности" в поземлени имоти (ПИ) с индентификатори 65070.13.45, 65070.13.46, 65070.13.47, 65070.13.53, 65070.13.68, 65070.13.69, землището на с. Садовец, Община Долни Дъбник.

2. Одобрява Заданието за изработване на Подробен устройствен план (ПУП) – План за застрояване (ПЗ) за обединяване на 6 броя имоти и установяване на Пп устройствена зона – Предимно производствена устройствена зона (Пп) с начин на трайно ползване „за производствени и складови дейности" в поземлени имоти (ПИ) с индентификатори 65070.13.45, 65070.13.46, 65070.13.47, 65070.13.53, 65070.13.68, 65070.13.69, землището на с. Садовец, Община Долни Дъбник.

3. Възлага на Кмета на Община Долни Дъбник да извърши необходимите правни и фактически действия, свързани с настоящето Решение.

ВНОСИТЕЛ:.....
(ИВАН ВЕТОВ)

/дх

ОДОБРЯВАМ:. . . . . .

Кмет на Община Долни Дъбник

З А Д А Н И Е

ЗА ИЗГОТВЯНЕ НА ПОДРОБЕН УСТРОЙСТВЕН ПЛАН

ПУП-ПЗ ЗА ПИ 65070.13.45, ПИ 65070.13.46, ПИ 65070.13.47, ПИ 65070.13.53, ПИ 65070.13.68 И ПИ 65070.13.69 В СЕЛО САДОВЕЦ, ОБЩИНА ДОЛНИ ДЪБНИК

ВЪЗЛОЖИТЕЛ: „АГРО ЙОТОВИ" ООД

I. Предмет на заданието за проектиране на ПУП – ПЗ

1. ОБЩА ЧАСТ

Заданието е изготвено на основание чл. 125, ал. 1 от ЗУТ. Целта му е да формира условията за изработване на Подробния Устройствен План в съответствие с разпоредбите на ЗУТ и наредба № 8 за обема и съдържанието на устройствените схеми и планове

2. КЛИМАТИЧНА ХАРАКТЕРИСТИКА НА РАЙОНА

Имотът се намира в село Садовец, на 30 км. югозападно от Плевен, през селото минава реката Вит. Разположено е на височина около 130 метра на границата на две природни области – Дунавската равнина и Предбалкана.

Селото има равнинно-хълмист релеф, опасано е от три страни с ниски възвишения, а от изток и североизток е широко отворено за нахлуването на студените въздушни маси през зимата и есента. Спада към умереноконтиненталната климатична област, а една малка част към преходно континенталната. Циклично се редуват сурови и меки топли зими, с дъждовни и хладни лета, със сухо и горещо време.

3. ТЕХНИКО-УСТРОЙСТВЕНИ ИЗИСКВАНИЯ

Съгласно инвестиционните намерения на Възложителя проектът предлага обединяване на всички имоти, промяна на устройствената зона на новополучения имот и начина на трайно ползване. Имотът е с трайно предназначение на територията „урбанизирана" и начина на трайно ползване „за стопански двор". ПУП предлага устройствена зона – **Предимно производствена устройствена зона (Пп)** и начин на трайно ползване – **„за производствени и складови дейности"**, с височина до 20 м. и свободно застрояване. Съгласно чл. 25, ал. 3 от наредба №7 за ПНУОВТУЗ показателите следва да бъдат следните:

- Плътност на застрояване - до 80%
- Височина – до 20 м
- Озеленена площ – мин. 20%, от която една трета с дървесна растителност

- К инт – до 2,5
- Застрояване - свободно (е)

4. ТРАНСПОРТНА ДОСТЪПНОСТ

Имотът е достъпен от три страни - ПИ 65070.13.52 – селскостопански, горски, ведомствен път.

II. Обем и съдържание на проектните материали

Планът да се изработи двуфазно – като окончателния проект следва да съдържа:

1. План за застрояване в М 1:1000, изготвен върху скица, издадена от Община Долни Дъбник , съгласно чл. 48, ал. 2, т. 1 от наредба № 8 за обема и съдържанието на устройствените схеми и планове

2. Допълнително и при необходимост, съгласно чл. 48, ал.2, т. 4 от Наредба № 8 могат да се представят схеми или становища за:

-Електроснабдяване

-Водоснабдяване

III. Изходни материали за изработването на плана

1. Задание за проектиране
2. Скица на Имота
3. Предварително предложение за ПУП-ПЗ

Декември 2020 г.
гр. Плевен

Изготвил:

ПРОЕКТАНТСКА ПРАВОСПОСОБНОСТ
арх. АНАТОЛИ КРАСИМИРОВ ХРИСТОВ
Рег. №: [illegible]

Възложител:

СЛУЖБА ПО ГЕОДЕЗИЯ, КАРТОГРАФИЯ И КАДАСТЪР - ГР. ПЛЕВЕН
5800, ПОЩЕНСКА КУТИЯ 1081, Ул. "АЛ.СТАМБОЛИЙСКИ" №1, ет.8, 064/801420; 804302,
pleven@cadastre.bg, БУЛСТАТ:130362909

СКИЦА НА ПОЗЕМЛЕН ИМОТ
№ 15-1088220-20.11.2020 г.

Поземлен имот с идентификатор **65070.13.45**

С. **Садовец**, общ. **Долни Дъбник**, обл. **Плевен**
По кадастралната карта и кадастралните регистри, одобрени със **Заповед РД-18-677/12.03.2018 г. на ИЗПЪЛНИТЕЛЕН ДИРЕКТОР НА АГКК**
Последно изменение на кадастралната карта и кадастралните регистри, засягащо поземления имот е **от 20.11.2020 г.**
Адрес на поземления имот: **с. Садовец**
Площ: **1121 кв. м**
Трайно предназначение на територията: **Урбанизирана**
Начин на трайно ползване: **За стопански двор**

Координатна система КК2005

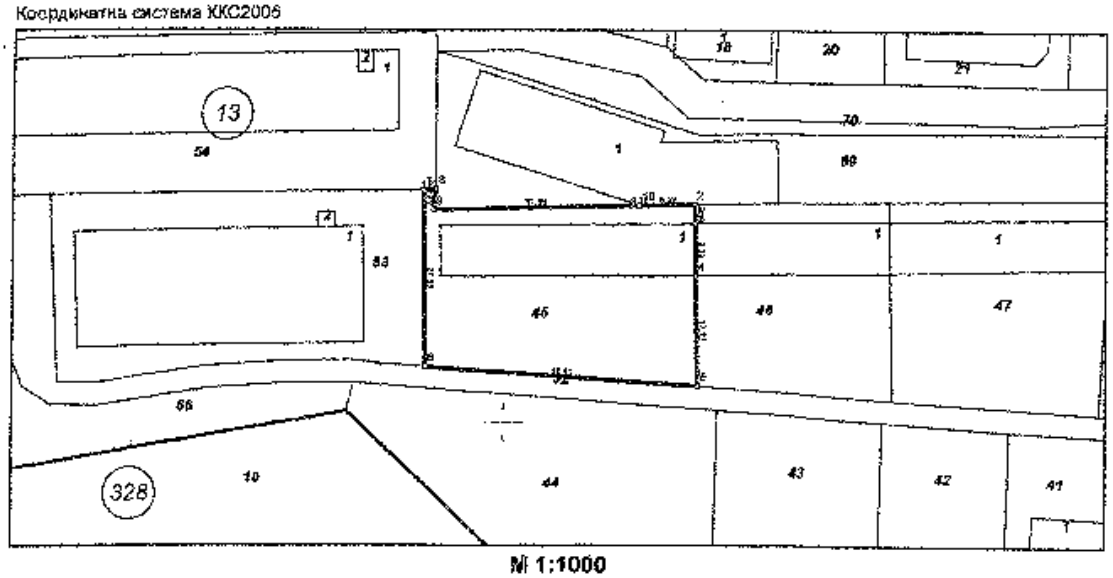

М 1:1000

Предишен идентификатор: **няма**
Номер по предходен план: **013045**
Съседи: **65070.13.46, 65070.13.52, 65070.13.69, 65070.13.54, 65070.13.53**

Собственици по данни от КРНИ:
1. **203394812, "АГРО ЙОТОВИ" СОД**
площ 1122 кв. м от правото на собственост
Договор за прехвърляне на предприятие, в което има право на собственост върху земеделска земя - чл.16, ал.2 от ТЗ № 98 том 12 рег. 9071 дело 3412 от 17.06.2015г.; издаден от Служба по вписванията гр.Плевен

Носители на други вещни права по данни от КРНИ:
няма данни

Скица **№ 15-1088220-20.11.2020 г.** издадена въз основа на заявление с входящ **№ 01-543019-19.11.2020 г.**

СЛУЖБА ПО ГЕОДЕЗИЯ, КАРТОГРАФИЯ И КАДАСТЪР

/инж.Дамян Петков/

Сгради, които попадат върху имота

1. Сграда **65070.13.45.1**; застроена площ **318 кв. м**, брой етажи **1**, предназначение: **Селскостопанска сграда**

Списък с координатите на точките, определящи границите на поземления имот:

Координатна система КК2005

Точка №	Координати	
	X [м]	Y [м]
1.	4798633.86	407821.03
2.	4798634.05	407829.55
3.	4798630.99	407829.58
4.	4798622.91	407828.74
5.	4798605.64	407830.08
6.	4798608.62	407787.77
7.	4798636.20	407787.39
8.	4798636.41	407789.28
9.	4798633.15	407788.89
10.	4798633.85	407820.87

Скица **№ 15-1088220-20.11.2020 г.** издадена въз основа на заявление с входящ **№ 01-543019-19.11.2020 г.**

/инж. Дамян Петков/

СЛУЖБА ПО ГЕОДЕЗИЯ, КАРТОГРАФИЯ И КАДАСТЪР - ГР. ПЛЕВЕН
5800, ПОЩЕНСКА КУТИЯ 1081, Ул. "АЛ.СТАМБОЛИЙСКИ" №1, ет.8, 064/801420; 804302,
pleven@cadastre.bg, БУЛСТАТ:130362903

СКИЦА НА ПОЗЕМЛЕН ИМОТ
№ 15-1088225-20.11.2020 г.

Поземлен имот с идентификатор **65070.13.46**

С. **Садовец**, общ. **Долни Дъбник**, обл. **Плевен**
По кадастралната карта и кадастралните регистри, одобрени със **Заповед РД-18-677/12.03.2018 г.**
на ИЗПЪЛНИТЕЛЕН ДИРЕКТОР НА АГКК
Последно изменение на кадастралната карта и кадастралните регистри, засягащо поземления имот **е от 20.11.2020 г.**
Адрес на поземления имот: **с. Садовец**
Площ: **904 кв. м**
Трайно предназначение на територията: **Урбанизирана**
Начин на трайно ползване: **За стопански двор**

Координатна система ККС2005

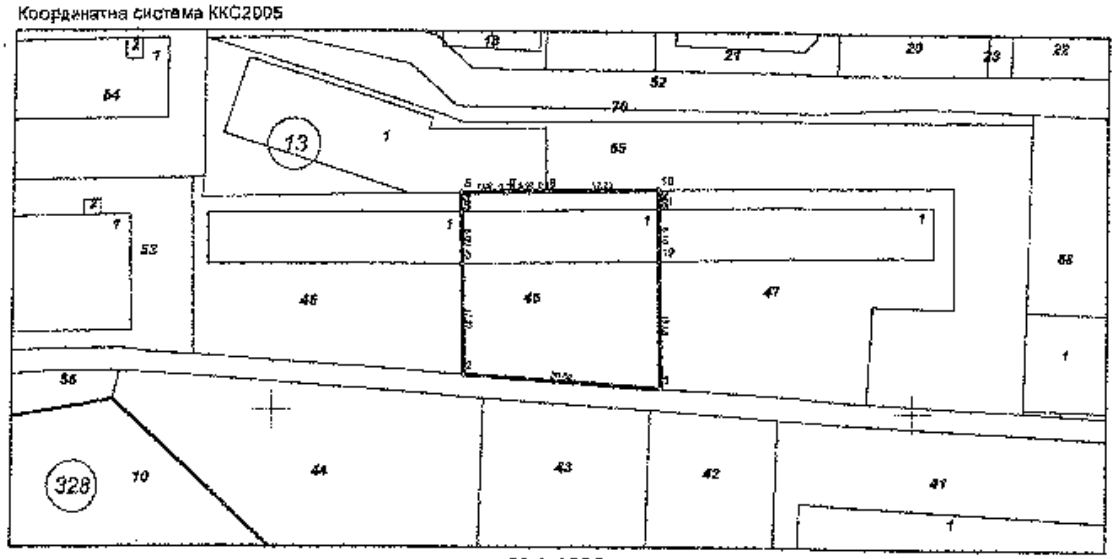

М 1:1000

Предишен идентификатор: **няма**
Номер по предходен план: **013046**
Съседи: **65070.13.47, 65070.13.52, 65070.13.69, 65070.13.45**

Собственици по данни от КРНИ:
1. **203394812, "АГРО ЙОТОВИ" ООД**
площ 903 кв. м от правото на собственост
Договор за прехвърляне на предприятие, в което има право на собственост върху земеделска земя - чл.16, ал.2 от ТЗ № 98 том 12 рег. 9071 дело 3412 от 17.06.2015г., издаден от Служба по вписванията гр.Плевен

Носители на други вещни права по данни от КРНИ:
няма данни

Скица **№ 15-1088225-20.11.2020 г.** издадена въз основа на заявление с входящ **№ 01-543019-19.11.2020 г.**

/Мар. Дурен Петков/

Сгради, които попадат върху имота

1. Сграда **65070.13.46.1**: застроена площ **246 кв. м**, брой етажи **1**, предназначение: **Селскостопанска сграда**

Списък с координатите на точките, определящи границите на поземления имот:

Координатна система КК2005

Точка №	Координати	
	X [м]	Y [м]
1.	4798603.49	407860.53
2.	4798605.64	407830.08
3.	4798622.91	407829.74
4.	4798630.99	407829.58
5	4798634.05	407829.55
6.	4798634.16	407836.58
7.	4798634.16	407836.61
8.	4798634.25	407842.57
9.	4798634.25	407842.73
10.	4798634.52	407859.96
11.	4798631.48	407859.99
12.	4798623.36	407860.15

Скица **№ 15-1088225-20.11.2020 г.** издадена въз основа на заявление с входящ **№ 01-543019-19.11.2020 г.**

/инж. Камен Петков/

СЛУЖБА ПО ГЕОДЕЗИЯ, КАРТОГРАФИЯ И КАДАСТЪР - ГР. ПЛЕВЕН
5800, ПОЩЕНСКА КУТИЯ 1081, Ул. "АЛ.СТАМБОЛИЙСКИ" №1, ет.6, 064/801420; 804302,
pleven@cadastre.bg, БУЛСТАТ:130362903

СКИЦА НА ПОЗЕМЛЕН ИМОТ
№ 15-1088230-20.11.2020 г.

Поземлен имот с идентификатор **65070.13.47**

С. **Садовец**, общ. **Долни Дъбник**, обл. **Плевен**
По кадастралната карта и кадастралните регистри, одобрени със **Заповед РД-18-677/12.03.2018 г. на ИЗПЪЛНИТЕЛЕН ДИРЕКТОР НА АГКК**
Последно изменение на кадастралната карта и кадастралните регистри, засягащо поземления имот е от **20.11.2020 г.**
Адрес на поземления имот: **с. Садовец**
Площ: **1307 кв. м**
Трайно предназначение на територията: **Урбанизирана**
Начин на трайно ползване: **За стопански двор**

Координатна система КК2005

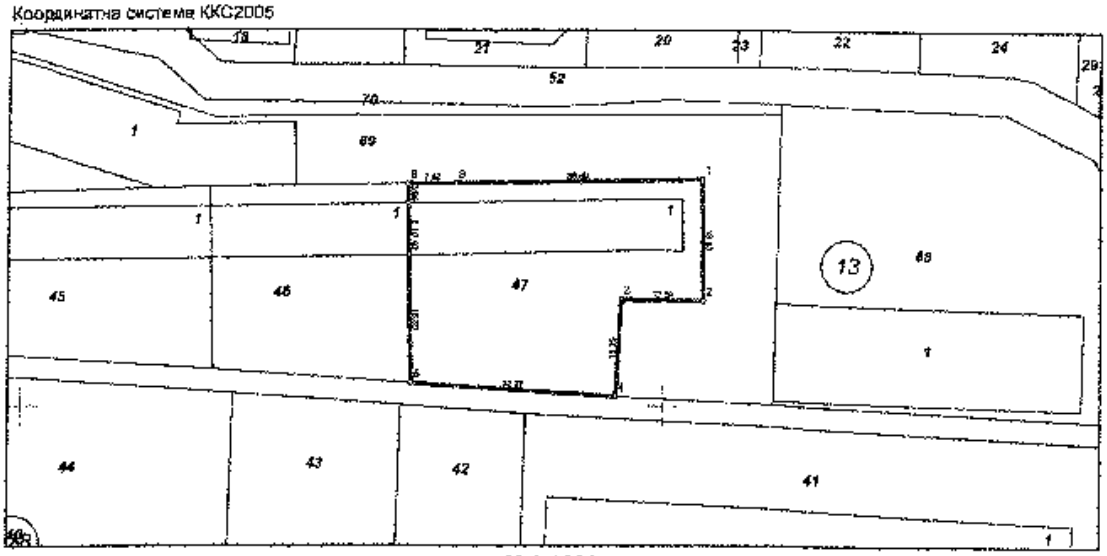

М 1:1000

Предишен идентификатор: **няма**
Номер по предходен план: **013047**
Съседи: **65070.13.46, 65070.13.69, 65070.13.52**

Собственици по данни от КРНИ:
1. **203394812, "АГРО ЙОТОВИ" ООД**
Ид. част 1/1 от правото на собственост
Нотариален акт № 9 том 14 рег. 5975 дело 2902 от 03.07.2020г., издаден от Служба по вписванията гр.Плевен

Носители на други вещни права по данни от КРНИ:
няма данни

Скица **№ 15-1088230-20.11.2020 г.** издадена въз основа на заявление с входящ **№ 01-543019-19.11.2020 г.**

/Дамян Петков/

Сгради, които попадат върху имота

1. Сграда **65070.13.47.1**; застроена площ **343 кв. м**, брой етажи **1**, предназначение: **Складова база, склад**

Списък с координатите на точките, определящи границите на поземления имот:

Координатна система КК2005

Точка №	Координати	
	X [м]	Y [м]
1.	4798635.26	407906.11
2.	4798616.36	407906.28
3.	4798616.65	407893.59
4.	4798601.42	407892.74
5.	4798603.49	407860.53
6.	4798623.38	407860.15
7.	4798631.48	407859.99
8.	4798634.52	407859.96
9.	4798634.62	407867.52

Скица № **15-1088230-20.11.2020** г. издадена въз основа на заявление с входящ № **01-843019-19.11.2020** г.

/инж. Дамян Петков/

СЛУЖБА ПО ГЕОДЕЗИЯ, КАРТОГРАФИЯ И КАДАСТЪР - ГР. ПЛЕВЕН
5800, ПОЩЕНСКА КУТИЯ 1081, Ул. "АЛ.СТАМБОЛИЙСКИ" №1, ет.8, 064/801420; 804302,
pleven@cadastre.bg, БУЛСТАТ:130362903

СКИЦА НА ПОЗЕМЛЕН ИМОТ
№ 15-1088232-20.11.2020 г.

Поземлен имот с идентификатор **65070.13.53**

С. **Садовец**, общ. **Долни Дъбник**, обл. **Плевен**
По кадастралната карта и кадастралните регистри, одобрени със **Заповед РД-18-677/12.03.2018 г. на ИЗПЪЛНИТЕЛЕН ДИРЕКТОР НА АГКК**
Последно изменение на кадастралната карта и кадастралните регистри, засягащо поземления имот **в от 20.11.2020 г.**
Адрес на поземления имот: **с. Садовец**
Площ: **1586 кв. м**
Трайно предназначение на територията: **Урбанизирана**
Начин на трайно ползване: **За стопански двор**

Координатна система КИС2005

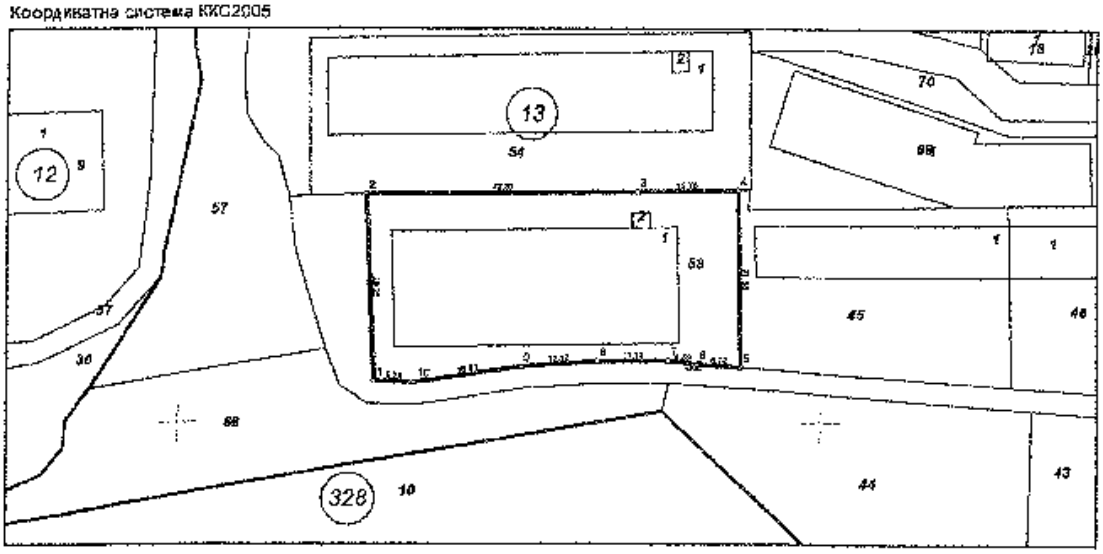

М 1:1000

Предишен идентификатор: **няма**
Номер по предходен план: **013053**
Съседи: **65070.13.45, 65070.13.52, 65070.13.54**

Собственици по данни от КРНИ:
1. **203394812, "АГРО ЙОТОВИ" ООД**
площ 1587 кв. м от правото на собственост
Договор за прехвърляне на предприятие, в което има право на собственост върху земеделска земя - чл.16, ал.2 от ТЗ № 98 том 12 рег. 9071 дело 3412 от 17.06.2015г., издаден от Служба по вписванията гр.Плевен

Носители на други вещни права по данни от КРНИ:
няма данни

Скица **№ 15-1088232-20.11.2020 г.** издадена въз основа на заявление с входящ **№ 01-543019-19.11.2020 г.**

/инж. Дамян Петков/

Сгради, които попадат върху имота

1. Сграда **65070.13.53.1**: застроена площ **807 кв. м**, брой етажи **1**, предназначение: **Складова база, склад**
2. Сграда **65070.13.53.2**: застроена площ **7 кв. м**, брой етажи **1**, предназначение: **Селскостопанска сграда**

Списък с координатите на точките, определящи границите на поземления имот:

Координатна система КК2005

Точка №	Координати	
	X [м]	Y [м]
1.	4798606.38	407730.44
2.	4798635.61	407729.24
3.	4798636.03	407771.61
4.	4798636.20	407787.39
5.	4798608.62	407787.77
6.	4798609.12	407781.09
7.	4798609.74	407776.55
8.	4798609.61	407765.42
9.	4798608.75	407753.32
10.	4798606.20	407736.68

Агенция по геодезия, картография и кадастър

Скица № **15-1088232-20.11.2020 г.** издадена въз основа на заявление с входящ № **01-543019-19.11.2020 г.**

/инж. Дамян Петков/

СЛУЖБА ПО ГЕОДЕЗИЯ, КАРТОГРАФИЯ И КАДАСТЪР - ГР. ПЛЕВЕН
5800, ПОЩЕНСКА КУТИЯ 1081, Ул. "АЛ.СТАМБОЛИЙСКИ" №1, ет.8, 064/801420; 804302,
pleven@cadastre.bg, БУЛСТАТ:130362903

СКИЦА НА ПОЗЕМЛЕН ИМОТ
№ 15-1088236-20.11.2020 г.

Поземлен имот с идентификатор **65070.13.68**

С. **Садовец**, общ. **Долни Дъбник**, обл. **Плевен**
По кадастралната карта и кадастралните регистри, одобрени със **Заповед РД-18-677/12.03.2018 г. на ИЗПЪЛНИТЕЛЕН ДИРЕКТОР НА АГКК**
Последно изменение на кадастралната карта и кадастралните регистри, засягащо поземления имот **е от 20.11.2020 г.**
Адрес на поземления имот: **с. Садовец**
Площ: **2388 кв. м**
Трайно предназначение на територията: **Урбанизирана**
Начин на трайно ползване: **За стопански двор**

Координатна система КК2005

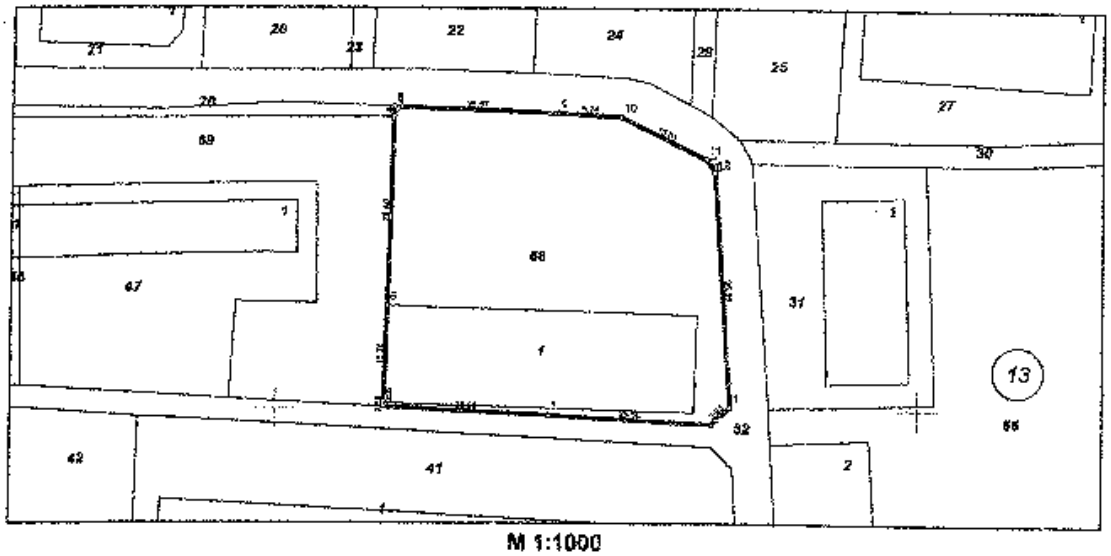

М 1:1000

Предишен идентификатор: **няма**
Номер по предходен план: **013068**
Съседи: **65070.13.70, 65070.13.69, 65070.13.52**

Собственици по данни от КРНИ:
1. **203394812, "АГРО ЙОТОВИ" ООД**
площ 2388 кв. м от правото на собственост
Договор за прехвърляне на предприятие, в което има право на собственост върху земеделска земя - чл.16, ал.2 от ТЗ № 98 том 12 рег. 9071 дело 3412 от 17.06.2015г., издаден от Служба по вписванията гр.Плевен

Носители на други вещни права по данни от КРНИ:
няма данни

Скица **№ 15-1088236-20.11.2020 г.** издадена въз основа на заявление с входящ **№ 01-543019-19.11.2020 г.**

/инж. Дамян Петков/

Сграда, които попадат върху имота

1. Сграда **65070.13.68.1:** застроена площ **735 кв. м**, брой етажи **1**, предназначение: **Складова база, склад**

Списък с координатите на точките, определящи границите на поземления имот:

Координатна система КК2005

Точка №	Координати	
	X [м]	Y [м]
1.	4798600.27	407970.92
2.	4798597.60	407968.04
3.	4798598.93	407942.51
4.	4798600.20	407916.96
5.	4798600.78	407916.98
6.	4798616.02	407917.40
7.	4798645.41	407918.20
8.	4798646.92	407918.25
9.	4798645.98	407943.80
10.	4798645.45	407953.52
11.	4798638.89	407967.04
12.	4798636.73	407968.36

Скица **№ 15-1088236-20.11.2020 г.** издадена въз основа на заявление с входящ **№ 01-543019-19.11.2020 г.**

/инж. Дамян Петков/

СЛУЖБА ПО ГЕОДЕЗИЯ, КАРТОГРАФИЯ И КАДАСТЪР - ГР. ПЛЕВЕН
5800, ПОЩЕНСКА КУТИЯ 1081, Ул. "АЛ.СТАМБОЛИЙСКИ" №1, ет.8, 064/801420; 804302,
pleven@cadastre.bg, БУЛСТАТ:130362903

СКИЦА НА ПОЗЕМЛЕН ИМОТ
№ 15-1088240-20.11.2020 г.

Поземлен имот с идентификатор **65070.13.69**

С. **Садовец**, общ. **Долни Дъбник**, обл. **Плевен**
По кадастралната карта и кадастралните регистри, одобрени със **Заповед РД-18-677/12.03.2018 г. на ИЗПЪЛНИТЕЛЕН ДИРЕКТОР НА АГКК**
Последно изменение на кадастралната карта и кадастралните регистри, засягащо поземления имот е от **20.11.2020 г.**
Адрес на поземления имот: **с. Садовец**
Площ: **2243 кв. м**
Трайно предназначение на територията: **Урбанизирана**
Начин на трайно ползване: **За друг вид производствен, складов обект**

Координатна система КК2005

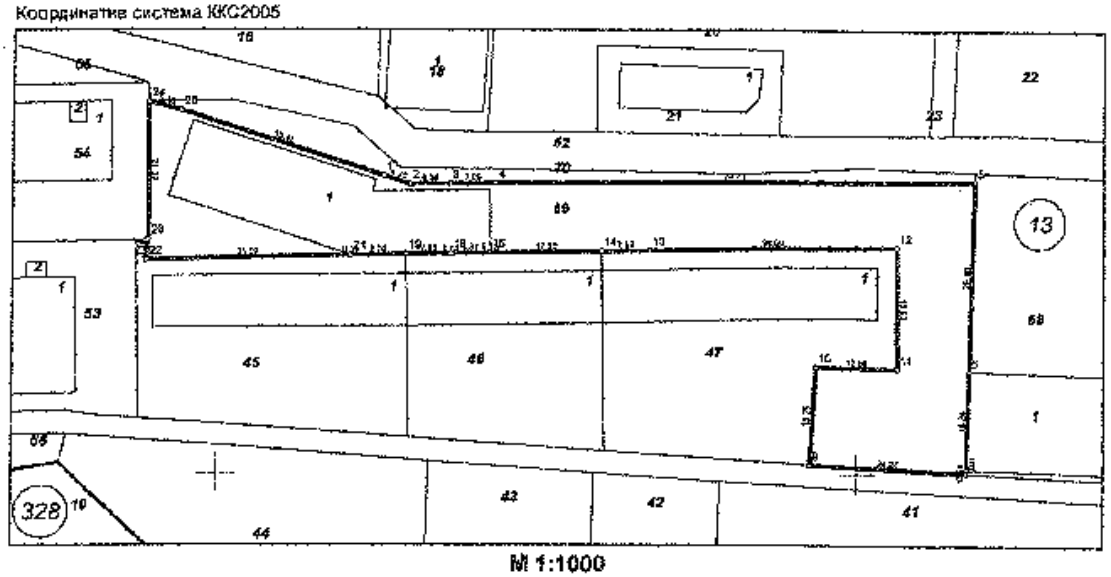

М 1:1000

Предишен идентификатор: **65070.13.67**
Номер по предходен план: **013067**
Съседи: **65070.13.45, 65070.13.46, 65070.13.52, 65070.13.47, 65070.13.68, 65070.13.70, 65070.13.54**

Собственици по данни от КРНИ:
1. **203394812, "АГРО ЙОТОВИ" ООД**
Няма данни за идеалните части
Договор за прехвърляне на предприятие, в което има право на собственост върху земеделска земя - чл.16, ал.2 от ТЗ № 98 том 12 рег. 9071 дело 3412 от 17.06.2015г., издаден от Служба по вписванията гр.Плевен

Носители на други вещни права по данни от КРНИ:
няма данни

Скица **№ 15-1088240-20.11.2020 г.** издадена въз основа на заявление с входящ **№ 01-543019-19.11.2020 г.**

/инж. Дамян Петков/

Сгради, които попадат върху имота

1. Сграда **65070.13.69.1:** застроена площ **568 кв. м**, брой етажи **1**, предназначение: **Сграда със смесено предназначение**

Списък с координатите на точките, определящи границите на поземления имот:

Координатна система КК2005

Точка №	Координати	
	X [м]	Y [м]
1.	4798646.19	407826.02
2.	4798644.88	407830.12
3.	4798644.86	407836.41
4.	4798645.09	407843.50
5	4798645.41	407918.20
6.	4798616.02	407917.40
7.	4798600.78	407916.98
8.	4798600.20	407916.96
9.	4798601.42	407892.74
10.	4798616.65	407893.59
11.	4798616.36	407906.28
12.	4798635.26	407906.11
13	4798634.62	407867.52
14.	4798634.52	407859.96
15.	4798634.25	407842.78
16.	4798634.25	407842.57
17.	4798634.16	407836.61
18.	4798634.16	407836.58
19.	4798634.05	407829.55
20.	4798633.86	407821.03
21.	4798633.85	407820.87
22.	4798633.15	407788.89
23.	4798636.41	407789.28
24.	4798657.73	407789.18
25.	4798656.40	407794.19

АГЕНЦИЯ ПО ГЕОДЕЗИЯ, КАРТОГРАФИЯ И КАДАСТЪР

Скица **№ 15-1088240-20.11.2020** г. издадена въз основа на заявление с входящ **№ 01-543019-19.11.2020** г.

/инж. Дамян Петков/

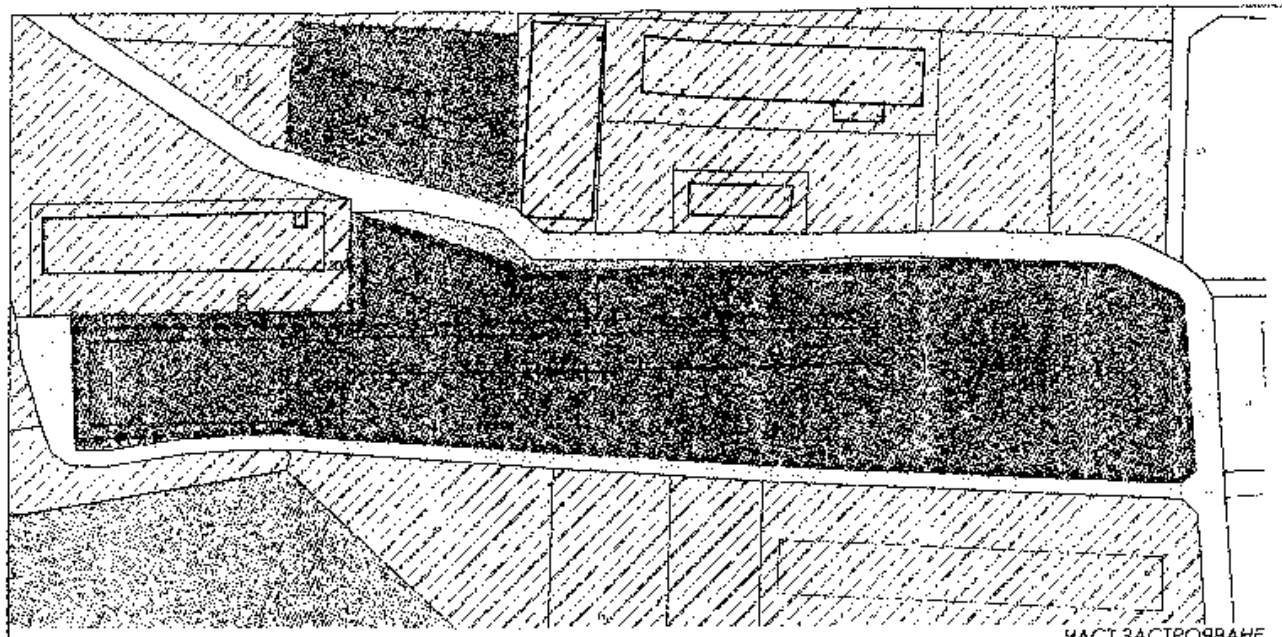

ЧАСТ ЗАСТРОЯВАНЕ



САТЕЛИТНА СНИМКА

ЛЕГЕНДА НА ИЗПОЛЗВАНИЯ В ЧЕРТЕЖА УСЛОВНИ ЗНАЦИ И СИГНАТУРИ:

- граница на промяна на режим на устройство и застрояване
- ограничителни линии на застрояване
- Предимно производствена устройствена з она (Пп) -
- селскостопански, горски, ведомствен път
- ПИ за транспорт
- мочурище
- ПИ без определено стопанско предназначение- стопански двор

Изготвил:

ТАНТЕНА ПРАВОСПОСОБИЕТ
арх. АНАТОЛИ КРАСИМИРОВ ХРИСТОВ
Рег. № [illegible]

Възложител:

ПУП - ПЗ ЗА ПИ 65070.13.45, ПИ 65070.13.46, ПИ 65070.13.47, ПИ 65070.13.53, ПИ 65070.13.68, И ПИ 65070.13.69 В СЕЛО САДОВЕЦ, ОБЩИНА Д. ДЪБНИК

ПУП - ПЗ

С

ЧА
ЗАСТРОЯВАНЕ

ФА
ПРЕДЛОЖЕНИЕ

МАЩ
1:1000

ЛИСТ
ОТ ОБЩО: 1

212

ОБЩИНА ДОЛНИ ДЪБНИК

5870 Долни Дъбник, ул. "Христо Ячев" №59, тел. 06514 24 45, факс 06514 20 70,
email : mun_dabnik@mail.bg, www.dolni-dabnik.com

Изх. № 0800-171/20.01.2021г

ОБЩИНСКИ СЪВЕТ
ДОЛНИ ДЪБНИК
Вход. № 723/20.01.2021г

ДО
ОБЩИНСКИ СЪВЕТ
ДОЛНИ ДЪБНИК

П Р Е Д Л О Ж Е Н И Е
ОТ ИВАН ДИМИТРОВ ВЕТОВ
КМЕТ НА ОБЩИНА ДОЛНИ ДЪБНИК

ОТНОСНО: Допускане изработване на Подробен устройствен план (ПУП) – План за застрояване (ПЗ) с промяна на предназначението за урегулиране на поземлен имот (ПИ) с идентификатор 65070.167.34 по кадастралната карта на село Садовец, намиращ се в местността „Търницата" землището на с. Садовец, Община Долни Дъбник.

ОСНОВАНИЯ: чл.21, ал.1, т.11 и ал.2 от Закона за местното самоуправление и местната администрация (ЗМСМА), във връзка с чл. 17а, ал. 3 от Закона за опазване на земеделските земи (ЗОЗЗ), във връзка с чл.124а, ал.1 и чл.125 от Закона за устройство на територията (ЗУТ).

ПРИЛОЖЕНИЕ:
1.Задание за изработване на ПУП – План за застрояване (ПЗ) с промяна на предназначението за урегулиране на поземлен имот (ПИ) с идентификатор 65070.167.34 по кадастралната карта на село Садовец, намиращ се в местността „Търницата" землището на с. Садовец, Община Долни Дъбник..
2. Предварителна схема на ПУП – План за застрояване (ПЗ)
3. Извадка от Общ устройствен план на Община Долни Дъбник

ДАМИ И ГОСПОДА ОБЩИНСКИ СЪВЕТНИЦИ,

В Община Долни Дъбник е постъпило Заявление вх.№ 9400-259 / 14.01.2021 год. от Павлина Генчева Дилчева от село Садовец за допускане изработването на Подробен устройствен план - План за застрояване (ПЗ) с промяна на предназначението за урегулиране на поземлен имот (ПИ) с идентификатор 65070.167.34 по кадастралната карта на село Садовец, намиращ се в местността „Търницата" землището на с. Садовец, Община Долни Дъбник. Към заявлението са приложени Задание за изработване на ПУП – План за застрояване (ПЗ) с промяна на предназначението за урегулиране на поземлен имот (ПИ) с идентификатор 65070.167.34 по кадастралната карта на село Садовец, намиращ се в местността „Търницата" землището на с. Садовец, Община Долни Дъбник, Предварителна

схема на ПУП – План за застрояване (ПЗ) и Извадка от Общ устройствен план на Община Долни Дъбник

Съгласно Заданието за изработване на ПУП-ПРЗ, същият предвижда преотреждане на поземлен имот (ПИ) с идентификатор 65070.167.34 от земеделска земя в урбанизирана територия с Устройствена зона „за други рекреации“ (Ок) и начин на трайно ползване „за конна база“.

Предвид на гореизложеното и на основание чл.21, ал.1, т.11 и ал.2 от Закона за местното самоуправление и местната администрация (ЗМСМА), във връзка с чл. 17а, ал. 3 от Закона за опазване на земеделските земи (ЗОЗЗ), във връзка с чл.124а, ал.1 и чл.125 от Закона за устройство на територията (ЗУТ).Ви предлагам да вземете следното:

Р Е Ш Е Н И Е:

1. Допуска за изработване на Подробен устройствен план - План за застрояване (ПЗ) с промяна на предназначението за урегулиране на поземлен имот (ПИ) с идентификатор 65070.167.34 по кадастралната карта на село Садовец, намиращ се в местността „Търницата“ землището на с. Садовец, Община Долни Дъбник, в обхват и съгласно Задание за изработване на ПУП-ПЗ по чл.125 от Закона за устройство на територията.

2. Одобрява Заданието за изработване на Подробен устройствен план (ПУП) - План за застрояване (ПЗ) с промяна на предназначението за урегулиране на поземлен имот (ПИ) с идентификатор 65070.167.34 по кадастралната карта на село Садовец, намиращ се в местността „Търницата“ землището на с. Садовец, Община Долни Дъбник,

3. Възлага на Кмета на Община Долни Дъбник да извърши необходимите правни и фактически действия, свързани с настоящето Решение.

Вносител:

ИВАН ВЕТОВ
КМЕТ НА ОБЩИНА ДОЛНИ ДЪБНИК

Изготвил : инж. Димитър Христов
Гл. експерт „Капитално строителство”

Х. Христов
14.01.21г.

С ЛИЦЕ КЪМ ХОРАТА

9400-259 / 14.01. 2021г.
вх.№ дата

До
Главния архитект на
Община Долни Дъбник

З А Я В Л Е Н И Е
за допускане за изработване
на подробен устройствен план

от
1. Павлина Генчева Дилчева
(име собствено, бащино, фамилно)
постоянен адрес: село Садовец, ул. „Еверест" № 2
(населено място, жк, бул., ул., сграда №, вх., ет., ап.)
собственик на УПИ 65070.167.34 стр. кв. Тренишата по плана на гр./с./ Садовец
с идентификатор .....
2. .....
(име собствено, бащино, фамилно)
постоянен адрес: .....
(населено място, жк, бул., ул., сграда №, вх., ет., ап.)
собственик на УПИ..... стр. кв..... по плана на гр./с./.....
с идентификатор .....

Моля да ми (ни) се издаде разрешение за изработване на подробен устройствен план - план за регулация и застрояване / план за регулация / план за застрояване / работен устройствен план за УПИ 65070.167.34 стр. кв Тренишата по регулационния план на гр./с./..... с идентификатор .....
за Садовец - ПУП-ПЗ с промяне на предназначението
.....

Приложение:
1. .....
(документ за собственост на имота, право на строеж, пристрояване или надстрояване, пълномощно)
2. Скица на имота №..... / ..... год., издадена от .....
3. .....

Срок: 14 дни
Такса: Скица – 20 лв.

Дата 13.01.2021 г.

С уважение
1. .....
2. .....
3. .....

ОДОБРЯВАМ:.....

Кмет на Община Долни Дъбник

З А Д А Н И Е
ЗА ИЗГОТВЯНЕ НА ПОДРОБЕН УСТРОЙСТВЕН ПЛАН

ПУП - ПЗ ЗА ПИ 65070.167.34 В МЕСТНОСТТА „ТРЪНИЦАТА" В ЗЕМЛИЩЕТО НА СЕЛО САДОВЕЦ, ОБЩИНА ДОЛНИ ДЪБНИК

ВЪЗЛОЖИТЕЛ: ПАВЛИНА ДИЛЧЕВА

I. Предмет на заданието за проектиране на ПУП – ПЗ

1. ОБЩА ЧАСТ

Настоящото задание е изготвено на основание чл. 125, ал. 1 от ЗУТ. Целта на заданието е да формира условията за изработване на Подробния Устройствен План в съответствие с разпоредбите на ЗУТ и наредба № 8 за обема и съдържанието на устройствените схеми и планове

2. КЛИМАТИЧНА ХАРАКТЕРИСТИКА НА РАЙОНА

Имотът се намира източно от село Садовец и тангира с републикански път 305. Районът попада в централната част на Дунавската хълмиста равнина, която е част от умерено-континенталната климатична подобласт.

Основните фактори, определящи климата са географското разположение; малката надморска височина и отдалечеността от морски басейни. Преобладава влиянието на океанските и континенталните въздушни маси на умерените ширини. Океанските въздушни маси нахлуват предимно от Северозапад и Запад, но поради отклоняващото влияние на Карпатите, част от тях постъпват и от Североизток. Лятото и зимата са продължителни, а пролетта и есента – кратки и студени с доста валежи. Пролетта е променлива с бързо нарастване на температурата, валежите са от дъжд към края на сезона. Лятото е сухо и горещо. Температурата достига своя максимум (около 40°) през август. Валежите са максимални през юни, а през юли и август значително намаляват. Есента е кратка, валежите са малко, а мъглите продължителни.

3. ОБХВАТ НА РАЗРАБОТКАТА И СОБСТВЕНОСТ НА ИМОТИТЕ

✓ ПИ 65070.167.34 с площ 3000 м2, собственост на Павлина Дилчева – Нот. акт № 34, том VII, дело 1213 от 2015 г.

4. ТЕХНИКО-УСТРОЙСТВЕНИ ИЗИСКВАНИЯ

Инвестиционното намерение предвижда разширяване на съществуваща конна база заради повишения интерес към нея. Теренът ще се използва главно за благоустрояване, озеленяване, свободна площ и разходка на коне.

Съгласно инвестиционните намерения на Възложителя се предлага преотреждане на ПИ 65070.167.34 от земеделска земя в урбанизирана територия с ***Устройствена зона за други рекреации (Ок)*** и начин на трайно ползване ***„за конна база"***.

Съгласно чл. 27, ал. 1 от наредба №7 за ПНУОВТУЗ показателите следва да бъдат следните:

- Плътност на застрояване - до 60%
- Височина – до 10 м
- Озеленена площ – мин. 40%
- К инт – до 1.2

5. ТРАНСПОРТНА ДОСТЪПНОСТ

Имотът е достъпен от ПИ 65070.328.12 – селскостопански, горски, ведомствен път, тангиращ с републикански път 305 .

II. Обем и съдържание на проектните материали

Планът да се изработи двуфазно – като окончателния проект следва да съдържа:

1. План за застрояване в М 1:2000, съгласно чл. 48, ал. 2, т. 1 от наредба № 8 за обема и съдържанието на устройствените схеми и планове

2. Допълнително и при необходимост, съгласно чл. 48, ал.2, т. 4 от Наредба № 8 могат да се представят схеми или становища за:

-Електроснабдяване

-Водоснабдяване

III. Изходни материали за изработването на плана

1. Задание за проектиране
2. Предварително предложение за ПУП-ПРЗ

Ще се изготви ПУП – ПЗ, с който теренът ще се преотреди от земеделска земя в урбанизирана територия – Устройствена зона за спорт и рекреации, с начин на трайно ползване „за конна база" и ще се установят линии на застрояване.
Не се предвижда изграждане на сгради или други съоръжения.

01.2021 г.

гр. Плевен

Изготвил:



Възложител:

ПУП-ПЗ ЗА ПИ 65070.167.34 В МЕСТНОСТТА „ТРЪНИЦАТА", ЗЕМЛИЩЕ СЕЛО САДОВЕЦ, ОБЩИНА ДОЛНИ ДЪБНИК

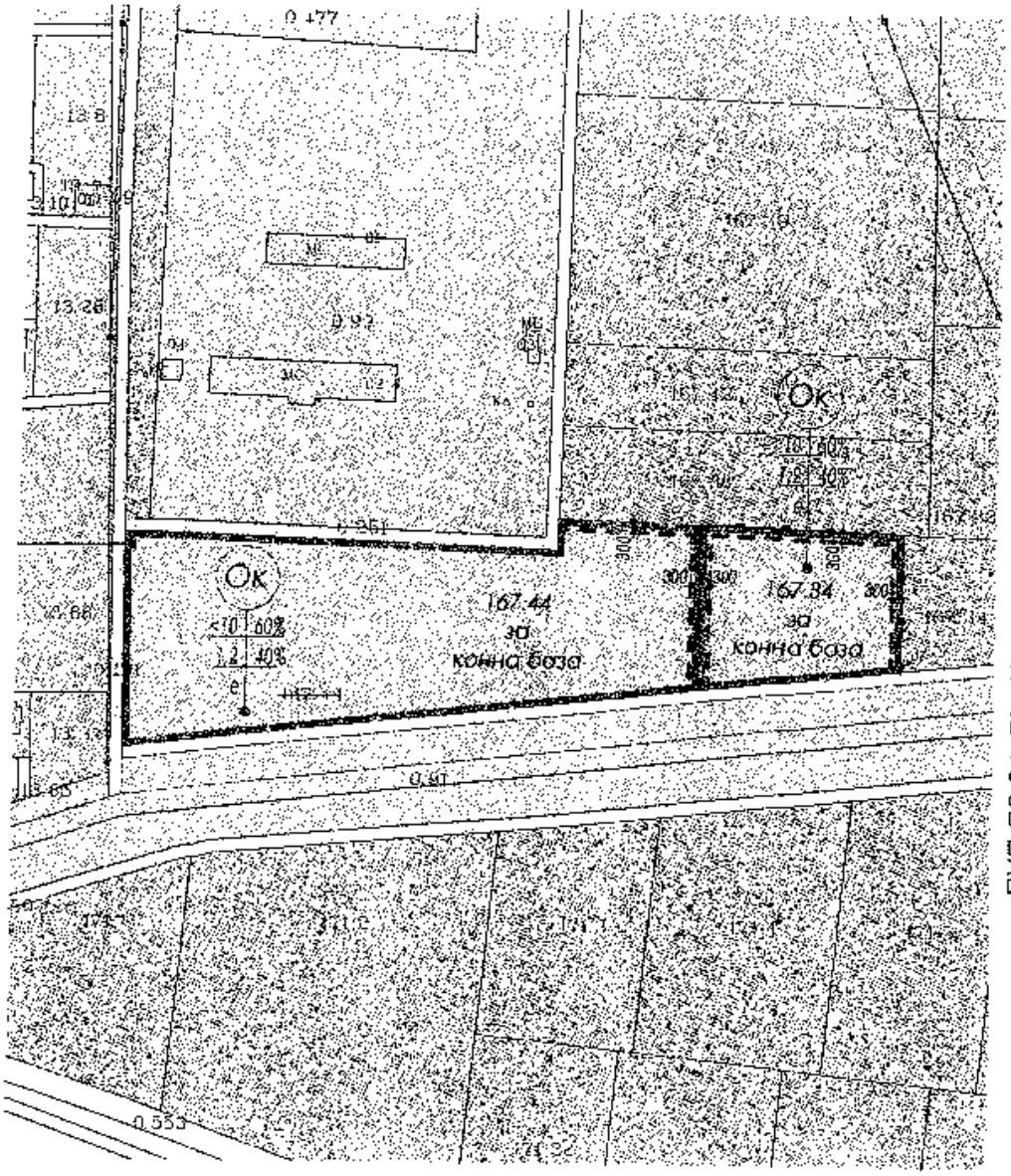

ЛЕГЕНДА НА ИЗОБРАЗЕНИТЕ ГРАФИЧНИ ЕЛЕМЕНТИ:

- устройствена зона за спорт и рекреации
- обработваеми земи - ниви
- необработваеми земи - стопански двор
- пасище мера
- път от републиканската пътна мрежа
- местен, ведомствен път
- граница на промяна на режим устройство и застрояване
- ограничителни линии на застрояване

ЗАСТРОЯВАНЕ

ПРЕДЛОЖЕНИЕ

1:2000

ОТ ОБЩО: 2

ВЪЗЛОЖИТЕЛ:

ИЗГОТВИЛ:

ПЪЛНА ПРАВОСПОСОБНОСТ
арх. АНАТОЛИЙ ИВАНОВ ХРИСТОВ
Рег.№: 003383

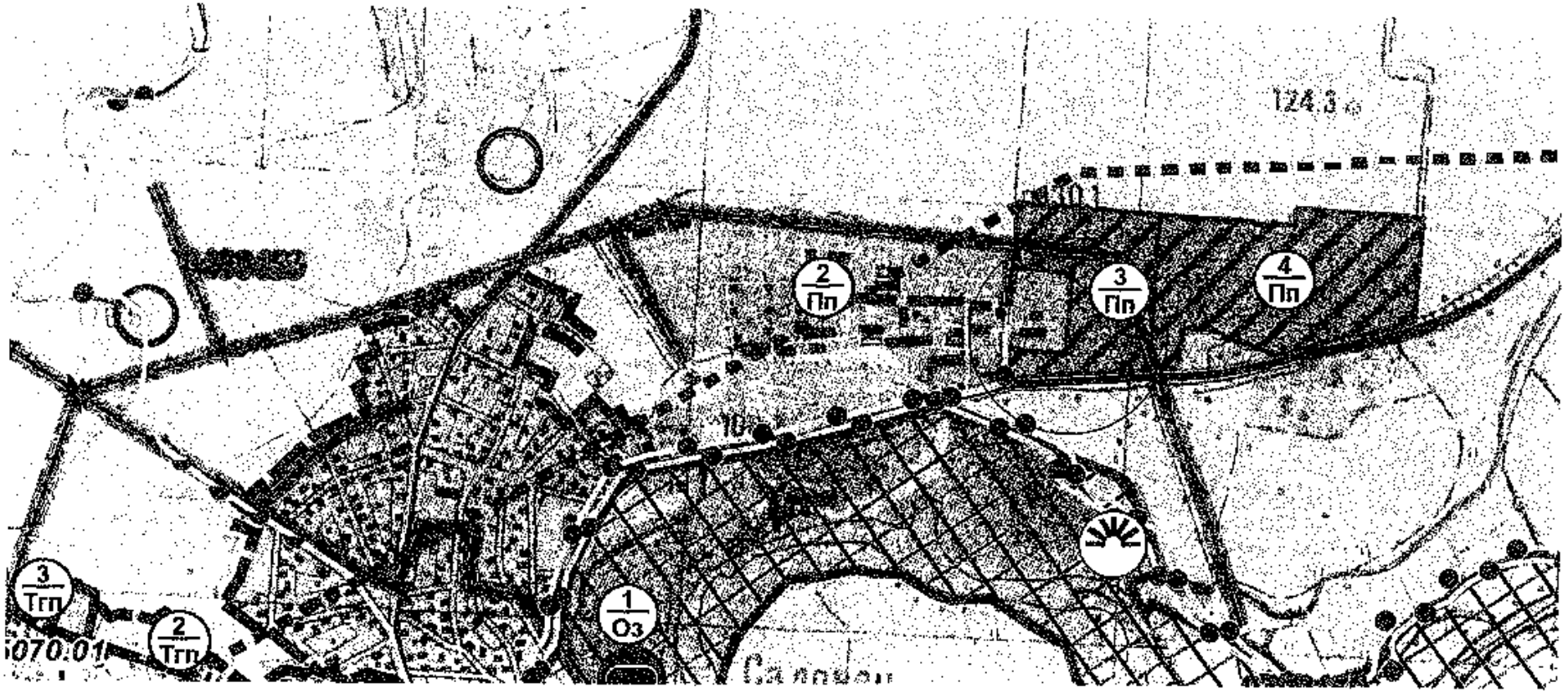
124.3
2/Пп
3/Пп
4/Пп
3/Тгп
2/Тгп
1/Оз

ОБЩИНА ДОЛНИ ДЪБНИК

5870 Долни Дъбник, ул. "Христо Янчев" №59, тел. 06514 24 45, факс 06514 20 70,
email: mun_dabnik@mail.bg, www.dolni-dabnik.com

Изх. № 0800-162/20.01.2021г.

ОБЩИНСКИ СЪВЕТ
ДОЛНИ ДЪБНИК
Вход. №309/20.01.2021

ДО
ОБЩИНСКИ СЪВЕТ
ДОЛНИ ДЪБНИК

ПРЕДЛОЖЕНИЕ

от Иван Димитров Ветов,
Кмет на Община Долни Дъбник

Относно: Даване съгласие, считано от 01.02.2021 г. да бъде създадена нова социална услуга „Асистентска подкрепа", като държавно-делегирана дейност.

Основания: Чл.21, ал.1, т.23, ал.2 от ЗМСМА, чл.25, ал. 2, чл. 53, ал.2 и чл. 93 от Закона за социалните услуги, чл. 83 ал.1 и чл.84, ал.1 от Правилника за прилагане на Закона за социалните услуги.

ГОСПОЖИ И ГОСПОДА ОБЩИНСКИ СЪВЕТНИЦИ,

Предлагам Общинският съвет да
РЕШИ:

1. Дава съгласие, считано от 01.02.2021 г. да бъде създадена нова социална услуга „Асистентска подкрепа", като държавно-делегирана дейност.
2. Натуралните показатели да се определят съгласно Решение №790/30.10.2020 г. на Министерски съвет за приемане на Стандарти за делегираните от държавата дейности за натурални и стойностни показатели и Заповед №РД010061/06.01.2021г. на Агенция за социално подпомагане:

   – 43 броя потребители за 2021 година;

   – 15 броя асистенти за 2021 година.

3. Насочването за ползване на асистентска подкрепа, контролът върху дейността на асистентите и отчитането на услугата се извършва от община Долни Дъбник.
4. Място на предоставяне на социалната услуга: социалната услуга „асистентска подкрепа“ ще се предоставя на потребителите в домашна среда.
5. Възлага на Кмета на Община Долни Дъбник да извърши последващи действия по изпълнение на Решението.

Приложения:
1. Заповед № РД010061/06.01.2021г.
2. Докладна.

Вносител:

ИВАН ВЕТОВ
КМЕТ НА ОБЩИНА ДОЛНИ ДЪБНИК

Изготвил: Биляна Ралчева,
гл. експерт „ПКС“

РЕПУБЛИКА БЪЛГАРИЯ

Агенция за социално подпомагане

ЗАПОВЕД

РД01-0061/06-01-2021г.

На основание чл. 5, ал. 1, т. 6, т. 8 от Устройствения правилник на Агенция за социално подпомагане, чл. 59, ал. 1 и чл. 60 от Административнопроцесуалния кодекс, чл. 21, т. 3, чл. 53, ал. 1, чл. 54, ал. 5, § 31, ал. 1-3 и § 33, ал. 2 от ПЗР на Закона за социални услуги /ЗСУ/, във връзка с чл. 81, ал. 1 и § 2, т. 1 ПЗР на Правилника за прилагане на Закона за социални услуги /ППЗСУ/, подадено заявление № 9900-6562-(3) /22.12.2020 г. от община Долни Дъбник изготвена обосновка от Главна дирекция „СП" и Дирекция „ФСДУС" изх. №30-118319/18.12.2020 г. за потвърждаване на обстоятелствата по § 31, ал. 2, т. 3 от ПЗР на ЗСУ за годината на първоначалното разкриване на услугата, и писмо изх. № 05-20-59/31.12.2020 г. на Агенция за качеството на социалните услуги,

НАРЕЖДАМ:

1. Давам предварително одобрение за създаване на социална услуга **„АСИСТЕНТСКА ПОДКРЕПА" в община Долни Дъбник,** считано от датата на издаване на заповедта, която се финансира от държавния бюджет, съгласно Националната карта на социалните услуги или друг еквивалентен документ/акт до нейното приемане, регламентиращ социалната услуга като делегирана от държавата дейност с осигурено финансиране, при условие, че необходимите средства за финансиране на социалната услуга са осигурени съгласно Закона за държавния бюджет на Република България за съответната календарна година.

2. Параметри на услугата по т. 1, които са финансово обезпечени със Закона за държавния бюджет на Република България за 2021 година:

2.1. Вид: Асистентска подкрепа

2.2. Профил: Специализирана социална услуга

2.3. Адрес: гр. Долни Дъбник, ул. „Христо Янчев" № 59

2.4. Брой асистенти: 15

2.5. Брой потребители: 43

3. Параметрите по т. 2 подлежат на съответно актуализиране при съобразяване на Закона за държавния бюджет на Република България за всяка следваща календарна година и/или при друга обоснована промяна на обстоятелствата, която е доказано финансово обезпечена.

4. Разпореждам, на основание чл. 60 от АПК, предварителното изпълнение на заповедта, за да се осигури животът и здравето на гражданите, да се защитят особено важни държавни и обществени интереси, поради опасност, че може да бъде осуетено или сериозно затруднено изпълнението на акта и от закъснението на изпълнението може да последва значителна или трудно поправима вреда.

Мотиви:

Социалната услуга е включена в Решение № 790 от 30 октомври 2020 година на Министерския съвет за приемане на стандарти за делегираните от държавата дейности с натурални и стойностни показатели за съответната година - функция „Социално осигуряване, подпомагане и грижи" от цитираното Решение на Министерски съвет.

Съгласно приложеното заявление по чл. 78, ал. 1 от ППЗСУ и доказателствата по чл. 78, ал. 2 от ППЗСУ, представени от община Долни Дъбник, се установява обществената необходимост от създаване на социална услуга „АСИСТЕНТСКА ПОДКРЕПА" в община Долни Дъбник.

При изпълнението на заповедта през 2021 година следва да се спазва определената финансова субсидия за съответния вид социална услуга – делегирана от държавата дейност, съгласно чл. 50 от Закона за държавния бюджет на Република България за 2021 г. /обн. ДВ. бр.104 от 8 Декември 2020г., в сила от 01.01.2021 г./.

На основание чл. 81, ал. 3 от ППЗСУ, настоящата заповед за даване на предварително одобрение да се съобщи писмено на заявителя в срок до 3 работни дни от датата на издаването ѝ и да се сведе до знанието на съответните длъжностни лица.

Заповедта подлежи на оспорване пред Министъра на труда и социалната политика по реда на Административнопроцесуалния кодекс в 14-дневен срок от получаването.

Разпореждането, с което се допуска предварително изпълнение, може да се обжалва чрез административния орган пред съответния административен съд в тридневен срок от съобщаването му, независимо дали административният акт е бил оспорен.

РУМЯНА ПЕТКОВА
ИЗПЪЛНИТЕЛЕН ДИРЕКТОР

1051 София, ул. Триадица № 2, тел. 02/9350550, факс 02/9861198
ok@asp.government.bg

ОБЩИНА ДОЛНИ ДЪБНИК

5870 Долни Дъбник, ул."Христо Янчев" №59, тел. 06514 24 45, факс 06514 20 70,
email: mun_dabnik@mail.bg, www.dolni-dabnik.com

ДО
ИВАН ВЕТОВ,
КМЕТ НА ОБЩИНА
ДОЛНИ ДЪБНИК

Д О К Л А Д Н А
от
Биляна Ралчева – Главен експерт „Просвета, култура, спорт“

Относно: Създаване на социална услуга „Асистентска подкрепа“ на територията на община Долни Дъбник, като държавно делегирана дейност по реда на Закона за социалните услуги.

УВАЖАЕМИ Г- Н ВЕТОВ,

В чл. 15 от Закона за социалните услуги са определени видовете социални услуги, според групите дейности, като в чл. 93 от същия закон е регламентирана социалната услуга „Асистентска подкрепа". Съгласно дадената дефиниция „Асистентската подкрепа“ е специализирана социална услуга, която включва подкрепа от асистент за самообслужване, движение и придвижване, промяна и поддържане на позицията на тялото, изпълнение на ежедневни и домакински дейности и комуникация.

Асистентската подкрепа по реда на ЗСУ се предоставя за:

- лица в надтрудоспособна възраст в невъзможност за самообслужване, които нямат определена по съответния ред степен на намалена работоспособност;
- деца с трайни увреждания и пълнолетни лица с трайни увреждания с определена чужда помощ, които не ползват асистентска подкрепа, помощ за осигуряване на асистентска подкрепа или за които не се получава помощ за грижа в домашна среда по реда на друг закон.

Община Долни Дъбник има опит като доставчик в предоставянето на социалните услуги „Личен асистент“, „Социален асистент“ и „Домашен помощник“, които са предоставяни в рамките на редица успешно реализирани проекти и програми. От м. септември 2019 г. се предоставя подкрепа на над 125 лица в т. ч. деца с увреждания в домашна среда и по Закона за личната помощ.

Услугите в домашна среда са едни от най-търсените, поради грижите, които трябва да полагат близките на лицата в невъзможност за самообслужване.

С оглед потребностите от услуги за асистентска подкрепа и на базата на опита, при реализирането на различните проекти и програми за предоставяне на социални услуги в домашна среда, считам че създаването на социалната услуга „Асистентска подкрепа" ще отговори в голяма степен на очакванията и потребностите на възрастните хора и лицата с увреждания на местно ниво. По този начин ще се удовлетворят нуждите им от качествена

услуга, която е широко достъпна и устойчива, и която ще им даде възможност да упражнят основните си права, а именно да имат избор и независим живот за преодоляване на бариерите на функционалните им ограничения. Предоставянето на социалната услуга „Асистентска подкрепа" в община Долни Дъбник ще се извършва на базата на разработена Методология.

Съгласно § 7 на Правилника за прилагане на Закона за социалните услуги, до 31.12.2021 г. такси за ползване на финансирана от държавния бюджет асистентска подкрепа по чл. 15, т. 10 от Закона за социалните услуги не се заплащат от лицата, които я ползват.

С Решение № 790 от 30.10.2020 г. на Министерски съвет за приемане на стандарти за делегираните от държавата дейности с натурални и стойностни показатели през 2021 година са определени финансовите средства за издръжка на делегираните от държавата дейности, финансирани със средства от държавния бюджет при организирането и предоставянето на публични услуги. По функция „Социално осигуряване, подпомагане и грижи" от цитираното Решение на Министерски съвет, е определен стандарт за финансиране, като държавно делегирана дейност, на социалната услуга „Асистентска подкрепа", в размер на 3985 лв. Натуралният показател за Община Долни Дъбник е 43 бр. потребители.

Насочването за ползване на асистентска подкрепа, която се финансира от държавния бюджет, ще се извършва само от общината, която предоставя услугата. Предоставянето на качествени, достъпни и устойчиви услуги за дългосрочна грижа за хората с увреждания е ключов приоритет в европейската, националната и общинската политика в социалната сфера.

В унисон с този приоритет и във връзка с РМС № 790 от 30.10.2020 г. за приемане на стандарти за делегираните от държавата дейности с натурални и стойностни показатели през 2021 г. за определяне на единен разходен стандарт за социалната услуга „Асистентска подкрепа" считам за целесъобразно същата да бъде създадена в Община Долни Дъбник като държавно делегирана дейност.

Изготвено е писмо до Агенция за социално подпомагане за получаване на предварително одобрение за създаване на социалната услуга, съгласно изискванията на Закона за социалните услуги и правилника за неговото приложение.

На основание Заповед №РД 010061/06.01.2021г. Агенция за социално подпомагане е дала предварителното си одобрение за създаването на социалната услуга с конкретни параметри за 2021 година, които подлежат на съответно актуализиране при съобразяване със закона за Държавния бюджет на Република България за всяка следваща календарна година и/или друга обоснована промяна на обстоятелствата, която е доказано финансово обезпечена.

С уважение,

Изготвил: Биляна Ралчева,
Главен експерт „ЛКС"

ОБЩИНА ДОЛНИ ДЪБНИК

5870 Долни Дъбник, ул. "Христо Ячев" №59, тел. 06514 24 45, факс 06514 20 70,
email : mun_dabnik@mail.bg, www.dolni-dabnik.com

ОБЩИНА ДОЛНИ ДЪБНИК
Изх.№ 0800-175/20.01.2021г.

ДО
ОБЩИНСКИ СЪВЕТ
ДОЛНИ ДЪБНИК

ОБЩИНСКИ СЪВЕТ
ДОЛНИ ДЪБНИК
Вход. №340/20.01.2021г.

П Р Е Д Л О Ж Е Н И Е

ОТ ИВАН ДИМИТРОВ ВЕТОВ – КМЕТ НА ОБЩИНА ДОЛНИ ДЪБНИК

ОТНОСНО: Разделяне на земеделски имот №292024, стопански двор - частна общинска собственост в землището на гр. Долни Дъбник, на две части.

ОСНОВАНИЯ: Чл. 21, ал.1, т.8 и ал.2 от ЗМСМА;
Чл.7, ал.3 и ал.4 от ЗСПЗЗ;

ПРИЛОЖЕНИЯ: Копие от писмо вх. №2600-341/20.01.2021г. от „КАМЕЛИЯ-ВАСИЛ ГЕТОВ 1" ЕООД, ЕИК 114630145, с приложена схема за разделяне; Копие от скица-проект №К00040/06.01.2021г. издадена от Общинска служба по земеделие Долни Дъбник с посочване на исканата площ и копие от АЧОС №1263/02.12.2010г. за целия имот.

ГОСПОЖИ И ГОСПОДА ОБЩИНСКИ СЪВЕТНИЦИ,

Предвид постъпилото инвестиционно намерение , предлагам Ви да приемете следното,

Р Е Ш Е Н И Е :

Общински съвет Долни Дъбник дава съгласие за разделяне на **имот №292024**, с начин на трайно ползване стопански двор - частна общинска собственост, целия с площ **20.376дка**, в землището на **гр. Долни Дъбник** ЕКАТТЕ 22407, в местността „II-ри стоп. двор", по картата на възстановената собственост, вследствие на което се образуват два нови имота по скица-проект, издадена от Общинска служба по земеделие - Долни Дъбник, като единия е с исканата площ от **8.230дка**, а другия с площ **12.146дка**.

Възлага на кмета на общината да извърши необходимите процедури по закон за отразяване на промяната.

ВНОСИТЕЛ:
(Ив. Ветов)

Изготвил:
Тодор Йорданов
гл. спец. "Общинска собственост"

ДО
КМЕТА НА ОБЩИНА ДОЛНИ ДЪБНИК

ОБЩИНА
ДОЛНИ ДЪБНИК
ВХОД. № 2000-041/20.01.2021г

ЗАЯВЛЕНИЕ

от „КАМЕЛИЯ-ВАСИЛ ГЕТОВ 1" ЕООД , ЕИК 114630145, със седалище и адрес на управление: гр. Долни Дъбник, ул. „Гурко" №3, представлявано от Управителя Иван Каменов Кръстев

УВАЖАЕМИ Г-Н КМЕТ,

Представляваното от мен дружество осъществи през 2018г. проект за модернизация и разширяване на животновъден обект – овцеферма, находяща се в землището на гр. Долни Дъбник, местност „II-ри стопански двор". В резултат на това бяха открити десет нови работни места в животновъдния ни обект.

Към настоящия момент дружеството има инвестиционно намерение да построи още един обор за отглеждане на овце, с което ще бъде увеличен капацитетът на животновъдния обект и ще бъдат открити още работни места.

За целите на изграждане на нов обор е необходимо дружеството да закупи 8.230 дка от съседен на овцефермата имот – имот №292024 с обща площ от 20.376 дка, с начин на трайно ползване: стопански двор, находящ се в землището на гр. Долни Дъбник, местност „II-ри стопански двор", собственост на Община Долни Дъбник.

В тази връзка, отправям предложение за закупуване на 8.230 дка от гореописания общински имот.

Осъществяването на проекта ни за построяване на нов обор и за разширение на животновъдния обект ще осигури нови работни места на територията на общината при целогодишна заетост на работещите.

Моля Ви, настоящото инвестиционно намерение да бъде разгледано.

Прилагам схема на тази част от общинския имот, която бихме искали да закупим с цел реализиране на нашия проект.

С уважение:.....
/Иван Кръстев – Управител/

ЕООД „КАМЕЛИЯ-ВАСИЛ ГЕТОВ 1" * гр. ДОЛНИ ДЪБНИК

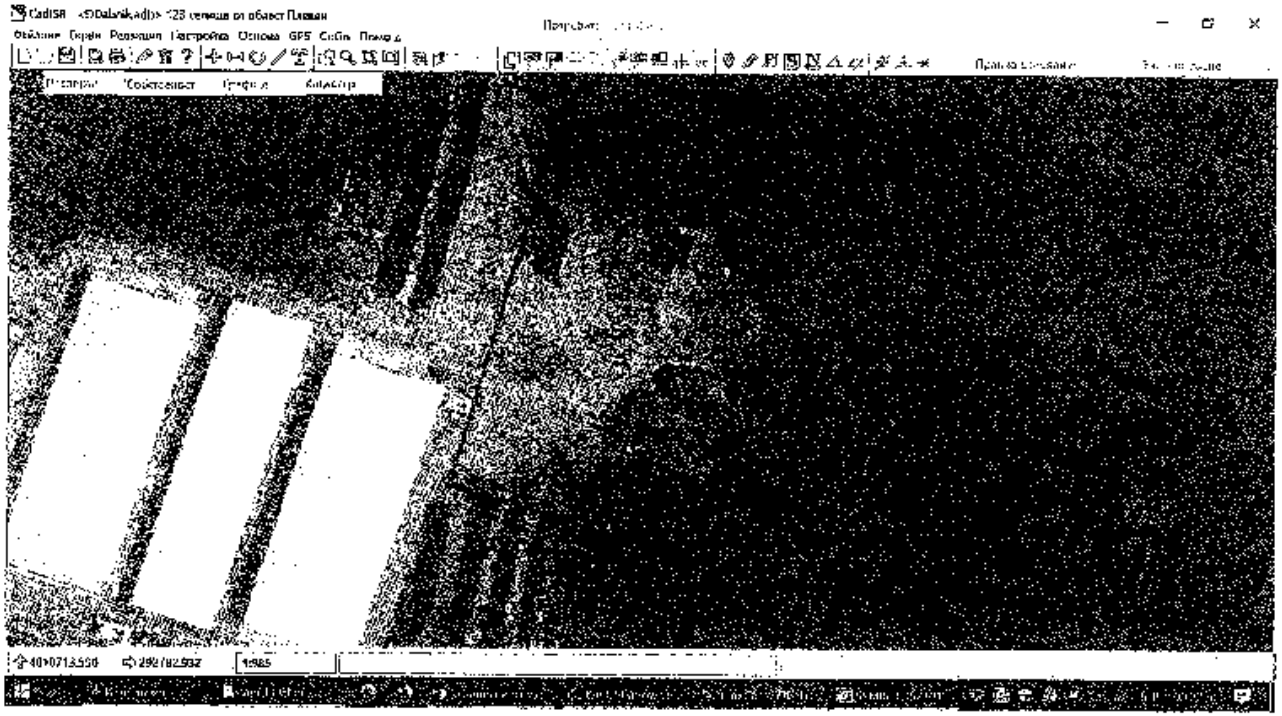

С К И Ц А - ПРОЕКТ

№ К00040/06.01.2021 г.
И 1:2000

на имот с номер **292024** в землището на гр.ДОЛНИ ДЪБНИК с ЕКАТТЕ 22407, общ.ДОЛНИ ДЪБНИК.

Имотът е собственост на:

1. **ОБЩИНА ДОЛНИ ДЪБНИК. Рег. номер 21353 , гр.ДОЛНИ ДЪБНИК.**

Документ: Акт за частна общинска собственост № 61 от 25.03.1997 г.

Площ на имота: **20.376 дка.** Начин на трайно ползване: **Стопански двор -**

Вид собственост: **Общинска частна**

Категория на земята при неполивни условия: **Четвърта**

Имотът се намира в местността **"II-РИ СТОП.ДВОР"** при граници и съседи:
292025, 292034, 292033, 292031, 000067, 000077, 292016

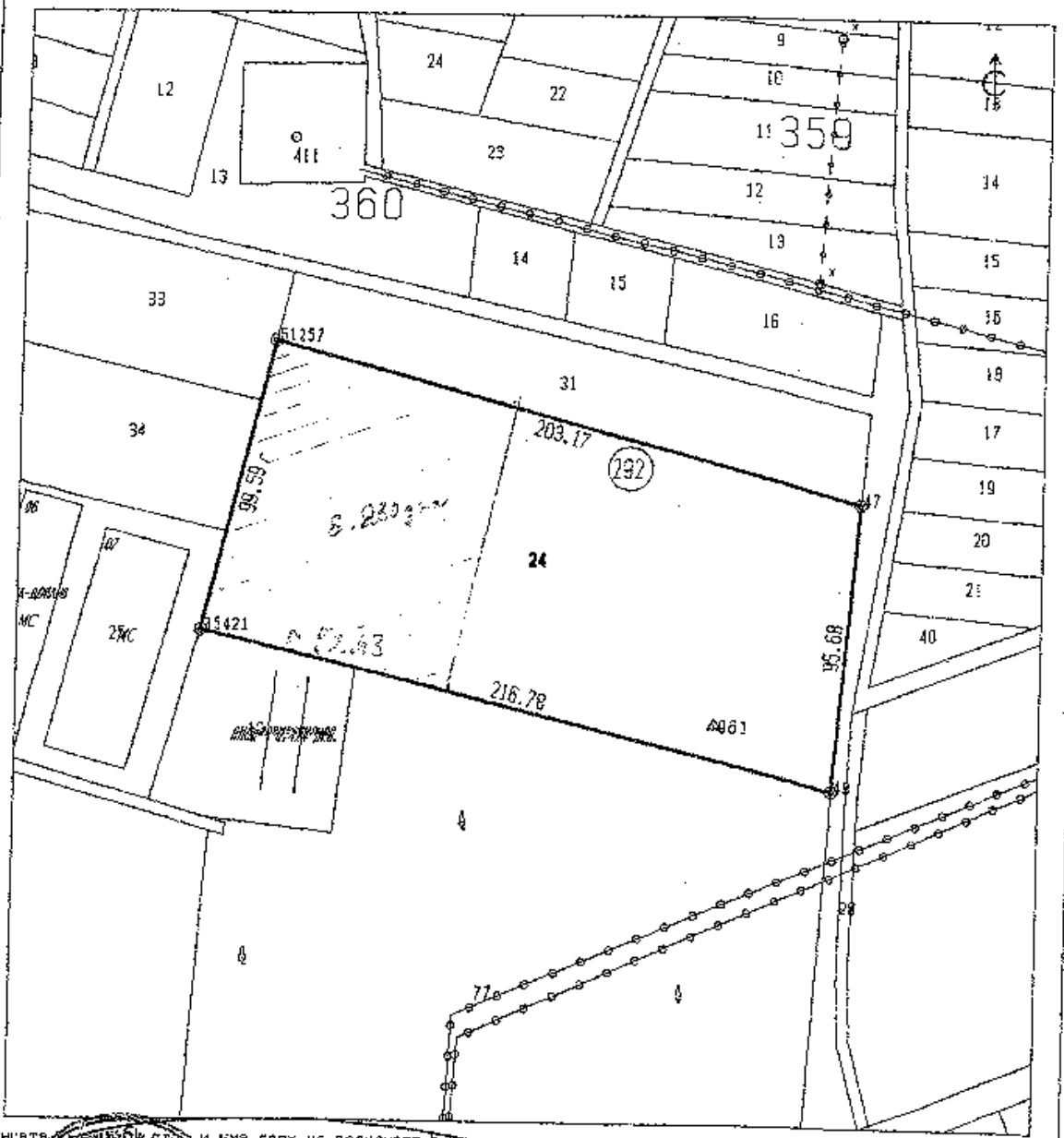

Скицата е служебна стр. и има срок на валидност 6 месеца.

Изработил: / ПЕТЬО КОСТОВ ПЕТКОВ /
/ младши експерт /

Дата: Заверил: / СВЕТЛА МИНКОВА ИЛИЕВА /
Печат / НАЧАЛНИК ОСЗ на Общинска служба по земеделие /

Скицата е само за служебно ползване

Общинска служба по земеделие
МИНИСТЕРСТВО НА ЗЕМЕДЕЛИЕТО, ХРАНИТЕ И ГОРИТЕ

Приложение № 1 към чл.2, т.1 и чл.3

РЕПУБЛИКА БЪЛГАРИЯ

МИНИСТЕРСТВО НА РЕГИОНАЛНОТО РАЗВИТИЕ И БЛАГОУСТРОЙСТВОТО И МИНИСТЕРСТВО НА ПРАВОСЪДИЕТО

ОБЩИНА ДОЛНИ ДЪБНИК, ОБЛАСТ ПЛЕВЕН, БУЛСТАТ 000413732

УТВЪРЖДАВАМ:.....
/подпис и печат/

КМЕТ НА ОБЩИНА:
Борислав Станимиров
/име и фамилия/

Вписване по ЗС/ПВ
АП- Служба по вписванията гр. Плевен
Вх.рег.№ 11072 от 07.12.2010
Акт № 188, том 44, дело № 9350/...

СЪДИЯ ПО ВПИСВАНИЯТА:.....
.....
/име и фамилия/

АКТ № 1263
ЗА ЧАСТНА ОБЩИНСКА СОБСТВЕНОСТ

Регистър: 1
Досие: 1263

1. ДАТА НА СЪСТАВЯНЕ	02.12.2010 г
2. ПРАВНО ОСНОВАНИЕ	Чл.2, ал.1, т.3 от ЗОС. Решение №01-А/17.08.1994г. по чл.27 от ППЗСПЗЗ.
3. ВИД И ОПИСАНИЕ НА ИМОТА	Стопански двор с площ 20.376(двадесет цяло, триста седемдесет и шест)дка , категория четвърта.
4. МЕСТОНАХОЖДЕНИЕ НА ИМОТА	Област Плевен, Община Долни Дъбник, землище гр.Долни Дъбник, местност „II-ри стопански двор", ПИ №292024..
5. ГРАНИЦИ НА ИМОТА	Север: ПИ№292023, нива на ЧПК „Аренда"; Изток: ПИ№000067, полски път на общината; Юг: ПИ№000077, стопански двор на ДПФ-МЗГ и ПИ№292016, стопански двор на ДПФ-МЗГ; Запад: ПИ№292025, стопански двор на ЕТ"Камелия-Васил Гетов" и ПИ№292023, нива на ЧПК „Аренда".
6. ДАНЪЧНА ОЦЕНКА НА ИМОТА КЪМ МОМЕНТА НА УТВЪРЖДАВАНЕ НА АКТА:	1172лева по Уд.№служебен от 30.11.2010г. на „Местни приходи" при Община Долни Дъбник.

СДРУЖЕНИЕ С НЕСТОПАНСКА ЦЕЛ В ОБЩЕСТВЕНА ПОЛЗА
„ТУРИСТИЧЕСКО ДРУЖЕСТВО СТУДЕНЕЦ" с.САДОВЕЦ, ул."СТ.КАРАДЖА"
Изх.№ 1/19.01.2021г.

ДО ОБЩИНСКИ СЪВЕТ
НА ОБЩИНА
ДОЛНИ ДЪБНИК

ОБЩИНСКИ СЪВЕТ
ДОЛНИ ДЪБНИК
Вход. № 311/0 от 19.01.2021г.

П Р Е Д Л О Ж Е Н И Е
от Мая Георгиева Иванова ,председател на УС
и представляващ Сдружение с нестопанска цел в обществена полза
„Туристическо дружество Студенец"

ОТНОСНО: Корекция в **Решение №154 от 26.11.2020г** на Общински съвет Долни Дъбник

УВАЖАЕМИ ДАМИ И ГОСПОДА ОБЩИНСКИ СЪВЕТНИЦИ,

Агенция по вписванията гр.Плевен отказва да приеме взетото от вас Решение №154 от Протокол №14/26.11.2020. Необходима е корекция в решението,което е един от документите за кандидатстване с цел финансиране по проект „Инвестиции за публично ползване на инфраструктура за отдих, туристическа информация и малка по мащаб туристическа инфраструктура на територията на с. Садовец, община Долни Дъбник" по процедура с № BG06RDNP001-19.360 мярка от Стратегия за водено от общностите местно развитие на МИГ Долна Митрополия – Долни Дъбник, по ПМ 7. 5. „ИНВЕСТИЦИИ ЗА ПУБЛИЧНО ПОЛЗВАНЕ В ИНФРАСТРУКТУРА, ТУРИСТИЧЕСКА ИНФРАСТРУКТУРА И МАЛКА ПО МАЩАБ ТУРИСТИЧЕСКА ИНФРАСТРУКТУРА"

П Р Е Д Л А Г А М
На основание чл.21,ал.1,т.8 и ал.2 от ЗМСМА и чл.192 ал.3 от ЗУТ
ОБЩИНСКИ СЪВЕТ ДОЛНИ ДЪБНИК ДА
РЕШИ:

1.Общинският съвет предоставя на СНСЦОП"Туристическо дружество Студенец" **БЕЗВЪЗМЕЗДНО ПРАВО НА ПРЕМИНАВАНЕ И НА ПОСТАВЯНЕ** на временни съоръжения \пейки,маси\ за поземлен имот /ПИ/ с идентификатор 65070.230.16 \стар№000529\;
65070.605.3\стар№000551\ и 65070.232.1\стар№232001\ за срок от 7 години от датата на одобряване на проекта.

2.Общинският съвет предоставя на СНСЦОП "Туристическо дружество Студенец" **БЕЗВЪЗМЕЗДНО ПРАВО НА ПРЕМИНАВАНЕ** и ремонт **ПО СЪЩЕСТВУВАЩ** вжен мост през река Вит, свързващ полски път с идентификатор 65070.231.1\стар№ 231001\ и изоставени трайни насаждения с идентификатор 65070.39.2\стар№ 039002\ за срок от 7 години от датата на одобряване на проекта.

3.Възлага на Кмета на Община Долни Дъбник да предприеме действия по оформяне на документите за предоставяне на **БЕЗВЪЗМЕЗДНО** право на преминаване ,доставяне на временни съоръжения \пейки,маси\ и право на ремонтни дейности на обектите, публична общинска собственост.

С УВАЖЕНИЕ:
Мая Иванова,
Председател на
Сдружение „ТДСтуденец"

ОБЩИНСКИ СЪВЕТ
гр. Долни Дъбник, ул."Христо Янчев" №59; тел.: 06514/23-84, факс: 20-70;

Р Е Ш Е Н И Е
№ 154
от Протокол №14/26.11.2020год.

Относно: Предоставяне на СНСЦОП „Туристическо дружество „Студенец" на право на преминаване и на поставяне на временни съоръжения (пейки, маси) за поземлени имоти (ПИ) с идентификатор 65070.230.16 (стар № 000529); 65070.605.3 (стар № 000551); 65070.226.1 (стар № 226001) и 65070.232.1 (стар № 232001) и предоставяне на право на преминаване и ремонт на въжен мост през река Вит, свързващ полски път с идентификатор 65070.231.1 (стар № 231001) и изоставени трайни насаждения с идентификатор 65070.39.2 (стар № 039002) за срок не по-малък от 6 години.

На основание чл.21, ал.1, т.8 и ал.2 от Закона за местното самоуправление и местната администрация във връзка с чл. 192 и чл. 193 от Закона за устройство на територията

Общински съвет Долни Дъбник

Р Е Ш И :

1. Общинския съвет предоставя на СНСЦОП „Туристическо дружество „Студенец"" право на преминаване и на поставяне на временни съоръжения (пейки, маси) за поземлени имоти (ПИ) с идентификатор 65070.230.16 (стар № 000529); 65070.605.3 (стар № 000551) и 65070.232.1 (стар № 232001) за срок от 7 години от датата на одобряване на проекта.
2. Общинския съвет предоставя на СНСЦОП „Туристическо дружество „Студенец"" право на преминаване и ремонт на въжен мост през река Вит, свързващ полски път с идентификатор 65070.231.1 (стар № 231001) и изоставени трайни насаждения с идентификатор 65070.39.2 (стар № 039002) за срок от 7 години от датата на одобряване на проекта.
3. Възлага на Кмета на Община Долни Дъбник да предприеме действия по оформяне на документите за предоставяне на право на преминаване, поставяне на временни съоръжения (пейки, маси) и право на ремонтни дейности на обектите, публична общинска собственост.

МАРГАРИТА СТОЙЧЕВА
ЗАМ.ПРЕДСЕДАТЕЛ НА ОБЩИНСКИ СЪВЕТ
ДОЛНИ ДЪБНИК

НЕЛКА ГЕТОВА
ТЕХНИЧЕСКИ СЕКРЕТАР